

19/18.07.2023



Anexa nr. 2
(Anexa nr. 1B la normele metodologice)
(1) - Model -
- Formular pentru persoane fizice -

OFERTĂ DE VÂNZARE TEREN

1. Subsemnatul/Subsemnata^{^1}) **BOGHIANU Mihai**, CNP⁵ având adresa de comunicare în: localitatea Voiteg, str. -, nr. bl. -, sc. -, et. -, ap. -, județul/sectorul Timiș, codul poștal 307470, e-mail, tel.

2. Subsemnatul/Subsemnata^{^1}) **BOGHIANU Letiția**, CNP⁴ având adresa de comunicare în: localitatea Voiteg, str. -, nr. bl. -, sc. -, et. -, ap. -, județul/sectorul Timiș, codul poștal 307470, e-mail, tel.

vând teren agricol situat în extravilan, în suprafață de 0,5000(ha), reprezentând cota parte 1/1, la prețul de 40.000 (lei) patruzecimii lei

^{^2}) Se va completa în cifre și litere.

^{^1}) Se completează numele și prenumele proprietarului terenului.

Condițiile de vânzare sunt următoarele:

Date privind identificarea terenului:

Specificare	Informații privind amplasamentul terenului						Categorია de folosință ^{^3} (**)	Observații
	Orașul/Comuna/Județul (*)	Suprafață (ha)		Număr cadastral (**)	Număr de carte funciară (**)	Număr tarla/lot (**)		
		Suprafața totală (*)	Cotă-parte ^{^5})					
Se completează de către vânzător.	Timiș Voiteg	1,0000	1/1	404744	404744	A 967/1	7	arabil
Verificat primărie ^{^4})	X	X	X	X	X	X	X	X

^{^3}) Se completează categoria de folosință a terenurilor agricole situate în extravilan conform art. 2 din Legea fondului funciar nr. 18/1991, republicată, cu modificările și completările ulterioare.

^{^4}) Se completează cu „X” rubricile în care informațiile pot fi comparate cu datele din Registrul agricol, evidențele fiscale, evidențele de stare civilă, altele asemenea.

^{^5}) Cota-parte din suprafață se exprimă în fracție și în hectare.

(*) Declar că terenul agricol situat în extravilan face obiectul acțiunii pentru pronunțarea unei hotărâri judecătorești care să țină loc de contract de vânzare:

DA [] NU [x]

Cunoscând că falsul în declarații se pedepsește conform Legii nr. 286/2009 privind Codul penal, cu modificările și completările ulterioare, declar că datele sunt reale, corecte și complete.

BOGHIANU Mihai

Vânzatori/Împuternicit,

(numele și prenumele în clar)
Semnătura

BOGHIANU Letiția

.....

.....


L.S.

Data 19.07.2023

NOTE:

Câmpurile notate cu (*) sunt obligatoriu de completat.

Câmpurile notate cu (**) se completează în cazul în care sunt cunoscute informațiile.


18/18.07.2023

Anexa nr. 2
(Anexa nr. 1B la normele metodologice)
(1) - Model -
- Formular pentru persoane fizice -

OFERTĂ DE VÂNZARE TEREN

1. Subsemnatul/Subsemnata^{^1}) **BOGHIANU Mihai**, CNF : _____, având adresa de comunicare în: localitatea Voiteg, str. -, nr. _____ bl. -, sc. -, et. -, ap. -, județul/sectorul Timiș, codul poștal 307470, e-mail _____, tel. _____,

2. Subsemnatul/Subsemnata^{^1}) **BOGHIANU Letiția**, CNP _____ având adresa de comunicare în: localitatea Voiteg, str. -, nr. _____, bl. -, sc. -, et. -, ap. -, județul/sectorul Timiș, codul poștal 307470, e-mail _____, tel. _____,

vând teren agricol situat în extravilan, în suprafață de 0,5000(ha), reprezentând cota parte 1/1, la prețul de 20.000 (lei) douazecidemii lei

^{^2}) Se va completa în cifre și litere.

^{^1}) Se completează numele și prenumele proprietarului terenului.

Condițiile de vânzare sunt următoarele: _____ .

Date privind identificarea terenului:

Specificare	Informații privind amplasamentul terenului						Categorია de folosință ^{^3}) (**)	Observații	
	Orașul/Comuna/ Județul (*)	Suprafață (ha)		Număr cadastral (**)	Număr de carte funciară (**)	Număr tarla/lot (**)			Număr parcelă (**)
Se completează de către vânzător.	Timiș Voiteg	0,5000	1/1	407063	407063	A 606/1	5	arabil	-
Verificat primărie ^{^4})									

^{^3}) Se completează categoria de folosință a terenurilor agricole situate în extravilan conform art. 2 din Legea fondului funciar nr. 18/1991, republicată, cu modificările și completările ulterioare.

^{^4}) Se completează cu „X” rubricile în care informațiile pot fi comparate cu datele din Registrul agricol, evidențele fiscale, evidențele de stare civilă, altele asemenea.


^{^5}) Cota-parte din suprafață se exprimă în fracție și în hectare.

(*) Declar că terenul agricol situat în extravilan face obiectul acțiunii pentru pronunțarea unei hotărâri judecătorești care să țină loc de contract de vânzare:

DA [] NU [x]

Cunoscând că falsul în declarații se pedepsește conform Legii nr. 286/2009 privind Codul penal, cu modificările și completările ulterioare, declar că datele sunt reale, corecte și complete.


BOGHIANU Mihai



Vânzători/Împuternicit,

(numele și prenumele în clar)
Semnătura

BOGHIANU Letiția



L.S.


Data 18.07.2023

NOTE:

Câmpurile notate cu (*) sunt obligatoriu de completat.

Câmpurile notate cu (**) se completează în cazul în care sunt cunoscute informațiile.

17/18.07.2023



Anexa nr. 2
(Anexa nr. 1B la normele metodologice)
(1) - Model -
- Formular pentru persoane fizice -

OFERTĂ DE VÂNZARE TEREN

1. Subsemnatul/Subsemnata^{^1)} **RUS Amalia**, CNP având adresa de comunicare în: localitatea Voiteg, str. -, nr.: pl. -, sc. -, et. -, ap. -, județul/sectorul Timiș, codul poștal 307470, e-mail, tel.

vând teren agricol situat în extravilan, în suprafață de 0,5000(ha), reprezentând cota parte 1/1, la prețul de 20.000 (lei) douazecidemii lei.
^{^2)} Se va completa în cifre și litere.

^{^1)} Se completează numele și prenumele proprietarului terenului.

Condițiile de vânzare sunt următoarele:

Date privind identificarea terenului:

Specificare	Informații privind amplasamentul terenului						Categoria de folosință ^{^3)} (**)	Observații	
	Orașul/Comuna/Județul (*)	Suprafață (ha) Suprafața totală (*)	Cotă-parte ^{^5)}	Număr cadastral (**)	Număr de carte funciară (**)	Număr tarla/lot (**)			Număr parcelă (**)
Se completează de către vânzător.	Timiș Voiteg	0,5000	1/1	407062	407062	A 606/1	4	arabil	-
Verificat primărie ^{^4)}									

^{^3)} Se completează categoria de folosință a terenurilor agricole situate în extravilan conform art. 2 din Legea fondului funciar nr. 18/1991, republicată, cu modificările și completările ulterioare.

^{^4)} Se completează cu „X” rubricile în care informațiile pot fi comparate cu datele din Registrul agricol, evidențele fiscale, evidențele de stare civilă, altele asemenea.

^{^5)} Cota-parte din suprafață se exprimă în fracție și în hectare.

(*) Declar că terenul agricol situat în extravilan face obiectul acțiunii pentru pronunțarea unei hotărâri judecătorești care să țină loc de contract de vânzare:

DA [] NU [x]

Cunoscând că falsul în declarații se pedepsește conform Legii nr. 286/2009 privind Codul penal, cu modificările și completările ulterioare, declar că datele sunt reale, corecte și complete.

Vânzător/Împuternicit, *RUS Amalia*

(numele și prenumele în clar)

Semnătura

L.S.

Data *18.07.2023*

NOTE:

Câmpurile notate cu (*) sunt obligatoriu de completat.

Câmpurile notate cu (**) se completează în cazul în care sunt cunoscute informațiile.