




Strategia de dezvoltare

Exercitiul financiar 2021-2027
Comuna Voiteg - Judetul Timis



Strategia de dezvoltare Locala Exercitiul financiar 2021-2027 Comuna Voiteg Judetul Timis





Strategia de dezvoltare

Exercitiul financiar 2021-2027 Comuna Voiteg - Judetul Timis



CUPRINS

<i>Primar</i> ,.....	4
1. NECESITATEA UNUI PROCES DE PROMOVARE LOCALA	6
1.4 CONTEXTUL NATIONAL	13
1.8 CONTEXTUL REGIUNII DE VEST	18
1.8.8 ANALIZA SWOT REGIONALA	29
1.9 Agricultura si dezvoltare rurala	106
1.10 Agricultura	106
2. Infrastructura si Mediu	107
2.1. Infrastructura de transport	107
2.4. Mediu	114
3. Economic	116
4. Invatamant	122
5. Cultura	124
6. Resurse Umane	129
6.1. Populatia	129
7. Grupurile de actiune locala	132
1. Agricultura si dezvoltare rurala	150
1.1 Agricultura	150
2. Infrastructura si Mediu	151
2.1. Transport	151
2.2. Utilitati	151
2.3. Sanatate	152
2.4. Mediu	152
3. Economie	153
3.1. Comert si servicii	153
3.2. Mediu de afaceri	153
4. Turism	153
5. Educatie si cultura	154
5.1. Invatamant	154



Strategia de dezvoltare

Exercitiul financiar 2021-2027 Comuna Voiteg - Judetul Timis



5.2. Cultura	154
6. Resurse Umane	154
6.1. Populatia	154
6.2. Piata muncii	154



Strategia de dezvoltare

Exercitiul financiar 2021-2027
Comuna Voiteg - Judetul Timis



Cuvant inainte,

adresat de Primarul Comunei Voiteg:

Dragi consăteni, stimați locuitori ai comunei Voiteg,

Am deosebita plăcere să vă prezint Strategia de dezvoltare a comunei Voiteg pentru perioada 2021-2027 și doresc ca aceasta să ofere o imagine cât mai clară a obiectivelor pe care administrația locală și le-a fixat pentru următorii 6 ani.

Strategia de dezvoltare își propune îmbunătățirea continuă a calității vieții locuitorilor comunei atât pentru generațiile prezente, cât și pentru cele viitoare. În acest scop trebuie promovată o economie dinamică și competitivă, care să asigure locuri de muncă, un înalt nivel de educație, ocrotirea sănătății, coeziunea socială și protecția mediului, într-o lume sigură, ce respectă diversitatea culturală.

Fiind un locuitor al comunei am realizat ca trebuie sa cunosc mai bine posibilitatile de dezvoltare economico-sociala a localitatii unde locuiesc si unde imi desfasor activitatea profesionala.

Obiectivul general al strategiei comunei Voiteg îl reprezintă dezvoltarea echilibrată și armonioasă a localității prin crearea și prin susținerea unui mediu economico-social competitiv, stabil, sănătos și diversificat, care să asigure creșterea



Strategia de dezvoltare

Exercitiul financiar 2021-2027 Comuna Voiteg - Judetul Timis



economică continuă și calitatea vieții cetățenilor comunei.

Necesitatea și oportunitatea proiectelor prezente în această strategie a apărut în vederea dezvoltării infrastructurii locale, dezvoltarea agroturismului la nivel local și implicit ridicarea standardului de viață al locuitorilor comunei noastre.

Proiectele pe care le-am întreprins până acum și cele viitoare sunt făcute pentru a îmbunătăți viața locuitorilor comunei Voiteg.

Astfel, împreună ne vom bucura de o infrastructură stradală dezvoltată, vom fi fericiți să vedem cum copiii sau nepoții noștri învăța să lucreze cu tehnologia modernă sau vom putea să folosim sistemul de canalizare și epurare al apei potabile.

Prezenta Strategie de Dezvoltare Locală a fost elaborată pornind de la problemele specifice ale localității abordate într-un cadru integrat, corelate cu obiectivele și cu planurile strategice elaborate la nivel regional și național.

Ca primar al comunei Voiteg vă mulțumesc că m-ați sprijinit până acum și am încredere totală că și de acum înainte vom forma o adevărată echipă și împreună vom sărbători finalizarea proiectelor evidențiate în Strategia de dezvoltare a comunei Voiteg 2021-2027.

Primar,

Tudor Nicolae Marinescu



Strategia de dezvoltare

Exercitiul financiar 2021-2027

Comuna Voiteg - Judetul Timis



1. NECESITATEA UNUI PROCES DE PROMOVARE LOCALA

O comunitate modernă trebuie să asimileze și să promoveze o viziune strategică în ceea ce privește dezvoltarea sa viitoare, iar lipsa ei duce la o activitate administrativă dezordonată, în cadrul căreia se pot rata oportunități și se consumă inutile resurse prețioase. Experiența internațională a demonstrat că proiectele și programele operaționale funcționează cel mai bine atunci când fac parte dintr-un cadru definit, asumat, coordonat și implementat în interesul comunității pe care o reprezintă.

Procesul de planificare a vizat definirea reperelor strategice de dezvoltare a comunității Voiteg pe o perioadă de 7 ani, respectiv 2021-2027.

Etaple metodologice principale au fost următoarele:

- realizarea unei analize preliminare,
- stabilirea viziunii asupra dezvoltării strategice a comunității Voiteg,
- analiza sectorială a domeniilor principale și
- realizarea documentului strategic.

Principiile care au stat la baza procesului de planificare au fost asigurarea validității științifice, implicarea comunității, transparența obiectivitatea, coerența și continuitatea demersului.

Pentru a funcționa, însă, planificarea strategică trebuie însoțită de promovarea, la nivelul administrației publice, a unui management strategic integrat, la toate nivelurile, capabil să identifice și să speculeze oportunitățile apărute în beneficiul comunității.

Proiectul are ca principal obiectiv elaborarea acestui document care să exprime aspirațiile de dezvoltare ale comunității, care să abordeze onest problemele locale, bazându-se pe potențialul local de dezvoltare.

Deși este realizată pentru administrația publică locală, Strategia va sta la baza inițiativelor tuturor persoanelor juridice care derulează activitate pe teritoriul comunei Voiteg.

Necesitatea acestei lucrări apare în contextul aderării României la Uniunea Europeană și a accesării fondurilor structurale. Acest lucru creează pe de o parte oportunitatea dezvoltării durabile a comunităților cu ajutorul fondurilor comunitare, dar în același timp se creează noi presiuni asupra competitivității economiei locale.



Strategia de dezvoltare

Exercitiul financiar 2021-2027

Comuna Voiteg - Judetul Timis



Valorificarea acestor noi oportunitati cere insa alocarea unor resurse semnificative din partea actorilor locali, atat la nivelul capacitatii administrative necesare pentru accesarea, implementarea si monitorizarea adecvata a acestor fonduri, cat si de ordin financiar, de furnizare a co-finantarii obligatorii.

In consecinta, este necesara o prioritizare clara a initiativelor de dezvoltare, fundamentata pe o analiza riguroasa a situatiei locale specifice, astfel incat sa fie maximizat impactul socio-economic al acestor investitii, in contextul resurselor inevitabil limitate disponibile pentru mobilizare in orizontul de timp 2021 - 2027.

„Strategia de dezvoltare a comunei Voiteg, 2021 – 2027” este realizata in cadrul unui proiect finantat din fonduri proprii, proiect initiat si derulat de Unitatea Administrativ Teritoriala a Comunei Voiteg.

1.1. ACTORII IMPLICATI

Reprezentanții departamentelor Unității administrativ teritoriale Voiteg, vor face toate demersurile necesare atingerii obiectivelor Strategiei de Dezvoltare Locală a comunei Voiteg pentru perioada 2021 – 2027

Departamentul	Numele și Prenumele
<i>Primar</i>	<i>Tudor Nicolae Marinescu</i>
<i>Viceprimar</i>	<i>Olaru Iulian-Cristian</i>
<i>Contabil</i>	<i>Bratan Cornelia</i>
<i>Secretar</i>	<i>Buzas Elena-Violeta</i>

Adresa institutiei publice:

Com. Voiteg, strada Soseaua E70, nr. 114

Cod poștal: 307470

Județ: Timis, Romania



Strategia de dezvoltare

Exercitiul financiar 2021-2027 Comuna Voiteg - Judetul Timis



INTRODUCERE

1.1 PRINCIPIILE DE ABORDARE A DEZVOLTARII ECONOMICO-SOCIALE LOCALE

Elaborarea strategiei de dezvoltare locala are ca scop identificarea, analiza si implementarea obiectivelor strategice de dezvoltare a comunicatii locale in domeniile de actiune identificate la nivel local, si integrate in cele la nivel judetean, regional, national si european. Realizarea obiectivelor strategice, in special in sfera economica au ca rezultat dezvoltarea economica locala, cresterea calitatii vietii si bunastarii sociale.

Dezvoltarea economica locala este procesul prin care administratia locala si/sau comunitatea, bazata pe grupuri, administreaza resursele existente si intra intr-un nou angajament de parteneriat fie cu sectorul privat, fie una cu cealalta, pentru a crea noi locuri de munca si pentru a stimula activitatile economice intr-o zona economica bine definita.

Dezvoltarea economica presupune dezvoltarea capacitatii economice regionale sau locale si formularea raspunsului la schimbarile economice, tehnologice, sociale, etc. Dezvoltarea care, indeplinind cerintele generatiei actuale, faciliteaza generatiilor viitoare indeplinirea propriilor optiuni, este dezvoltare durabila.

Dezvoltarea durabila urmareste reconcilierea intre doua aspiratii fundamentale, si anume necesitatea dezvoltarii economice si sociale, dar si protectia si imbunatatirea starii mediului.

In elaborarea strategiei de dezvoltare au fost utilizate elementele specifice locale:

- date economice,
- date privind populatie,
- infrastructura,
- mediul inconjurator,
- amenajarea teritoriului,
- analiza distributiei serviciilor etc.,

precum si de la o evaluare realista a modului in care comunitatea locala doreste sa evolueze. Strategia a fost elaborata cu contributia comunitatii, a angajatilor din institutiile publice locale, agentilor economici, institutiilor si organizatiilor locale, prin intermediul sondajelor,



Strategia de dezvoltare

Exercitiul financiar 2021-2027 Comuna Voiteg - Judetul Timis



consultarilor comunitatii si dezbaterii publice care au reunit comunitatea intr-un exercitiu de democratie participativa si efort colectiv de trasare a propriului viitor.

Ca urmare, din punct de vedere metodologic, strategia are la baza si se fundamenteaza pe urmatoarele instrumente si proceduri de lucru:

- analiza de continut;
- analiza de date statistice din surse organizate;
- comparatii de date statistice pe scara evolutiva;
- analiza SWOT;
- analiza si interpretarea unor studii, rapoarte, cercetari, strategii si norme locale, judetene, regionale, nationale si europene.

Concepul de dezvoltarea durabila a comunitatilor rurale isi are originile la nivel mondial din anul 1992, in cadrul Conferintei de la Rio de Janeiro, 170 de state, printre care si Romania, au recunoscut in mod unanim si au cazut de acord asupra nevoii urgente de a adopta o strategie globala pentru secolul urmator, denumita „AGENDA 21”.

Conform prevederilor stabilite in cadrul Conferintei de la Rio, fiecare autoritate locala are obligatia de a elabora propria strategie de dezvoltare durabila.

Agenda 21 Locala implica necesitatea ca autoritatile locale sa lucreze in parteneriat cu toate sectoarele comunitatii respective, punand accentul pe participarea comunitatii si pe democratie locala largita, oferind o modalitate de integrare a problemelor sociale, economice si de mediu, care sa conduca, in final, la definirea de obiective, strategii, politici si actiuni la nivel local. Agenda 21 recunoaste ca autoritatile / municipalitatile locale au de jucat un rol crucial in dezvoltarea durabila, deoarece:

- reprezinta comunitatea locala si lucreaza in numele ei;
- au un rol planificator important, deoarece desfasoara, deleaga sau influenteaza multe din serviciile de care depinde calitatea vietii;
- administreaza/poseda parti importante din patrimoniul construit sau natural; pot influenta prin educatie, sfaturi, informatii si exemplu propriu;
- pot cataliza parteneriate cu alte organizatii; au un impact mare in calitate de consumatori, achizitori si patroni. Dezvoltarea durabila a comunitatilor are ca scop



Strategia de dezvoltare

Exercitiul financiar 2021-2027 Comuna Voiteg - Judetul Timis



major eradicarea saraciei la nivel local, punand accent pe resursele locale, care pot fi structurate in patru categorii:

- capitalul uman: cunostinte, abilitati, capacitati, creativitate, strategii de adaptare;
- capitalul fizic: cladiri, drumuri, retele etc.; capitalul natural: sol, aer, apa, flora, fauna etc.;
- capitalul social: structuri de administrare si luare a deciziilor, comunitatea, cultura.

Dezvoltarea rurala poate fi considerata si un demers de dezvoltare teritoriala, ea incluzand aspecte economice, social-politice, culturale, ecologice etc., prin stimularea si favorizarea dezvoltarii interne, mobilizand, in acest sens, mijloacele umane si financiare care concura la aceasta dezvoltare si asigurand convergenta.

1.2 CONTEXTUL STRATEGIC AL ELABORARII STRATEGIEI DE DEZVOLTARE

1.2.1 Contexul european de dezvoltare

Europa trece printr-o perioada de transformare. Criza a anulat anii de progrese economice si sociale si a pus in evidenta deficientele structurale ale economiei Europei.

Intre timp, lumea evolueaza rapid, iar provocarile pe termen lung (globalizarea, presiunea exercitata asupra resurselor, imbatranirea) se intensifica.

Din cauza crizei, obiectivul de garantare a unei cresteri economice viitoare este mult mai greu de realizat. Situatiia inca fragila a sistemului financiar franeaza redresarea, avand in vedere dificultatile cu care se confrunta atat intreprinderile, cat si gospodariile pentru a obtine credite, a cheltui si a investi.

Europa poate reusi daca actioneaza in mod colectiv, ca Uniune, trebuind sa faca fata urmatoarelor provocari: deficiente structurale (rata medie de crestere a Europei este net inferioara fata de a principalilor parteneri economici, ratele de ocupare a fortei de munca in Europa sunt inferioare cu a altor state ale lumii ca SUA sau Japonia, accelerarea imbatranirii populatiei), intensificarii provocarilor globale (economii globale tot mai interconectate, nevoia finantelor mondiale de masuri corective, provocari globale legate de clima), trecerea la actiune pentru evitarea declinului si iesirea din criza.



Strategia de dezvoltare

Exercitiul financiar 2021-2027 Comuna Voiteg - Judetul Timis



1.3 STRATEGIA EUROPA 2027

Incepand cu anul 2008, Uniunea Europeana a fost puternic afectata de criza financiara, transformata rapid intr-o criza economica globala cu largi implicatii sociale si care a eclipsat efectele benefice aduse de Strategia Lisabona pentru crestere economica si locuri de munca. Uniunea a raspuns rapid acestei noi provocari, initial printr-un „Plan European de Redresare Economica“ si, ulterior, prin gandirea unei noi strategii economice mai realiste pentru orizontul anului 2027.

In luna martie 2010, Comisia Europeana a lansat aceasta noua strategie prin comunicarea „Europa 2027 – O strategie europeana pentru crestere inteligenta, durabila si favorabila incluziunii“, care incorporeaza, in chiar titlul sau, trinomialul de prioritati ale strategiei in acest deceniu.

Adoptata de Consiliul Europei in martie 2010, Strategia Europa 2027 propune trei prioritati care se sustin reciproc:

- 1.cresterea inteligenta: dezvoltarea unei economii bazate pe cunoastere si inovare;
- 2.cresterea durabila: promovarea unei economii mai eficiente din punctul de vedere al utilizarii resurselor, mai ecologice si mai competitive;
- 3.cresterea favorabila incluziunii: promovarea unei economii cu o rata ridicata a ocuparii fortei de munca, care sa asigure coeziunea sociala si teritoriala.

Comisia Europeana prezinta sapte initiative emblematice pentru a stimula realizarea de progrese in cadrul fiecărei teme prioritare:

1. O Uniune a inovarii pentru a imbunatati conditiile-cadru si accesul la finantarile pentru cercetare si inovare, astfel incat sa se garanteze posibilitatea transformarii ideilor inovatoare in produse si servicii care creeaza crestere si locuri de munca.

In acest spirit a fost creat si Clusterul TURINN, turism sustenabil si inovativ, pentru a facilita la nivel regional ideile inovatoare in domeniul turismului, fiind membru fondator in crearea Polului de Competitivitate pe Turism-Oltenia, fiind membru fondator al Asociatiei Clusterelor din Romania, fiind integrat in European Observatory Cluster.

2. Tineretul in miscare pentru a consolida performanta sistemelor de educatie si pentru a facilita intrarea tinerilor pe piata muncii;



Strategia de dezvoltare

Exercitiul financiar 2021-2027 Comuna Voiteg - Judetul Timis



3. O agenda digitala pentru Europa pentru a accelera dezvoltarea serviciilor de internet de mare viteza si pentru a valorifica beneficiile pe care le ofera o piata digitala unica gospodariilor si intreprinderilor;

4. O Europa eficienta din punctul de vedere al utilizarii resurselor pentru a permite decuplarea cresterii economice de utilizarea resurselor, pentru a sprijini trecerea la o economie cu emisii scazute de carbon, pentru a creste utilizarea surselor regenerabile de energie, pentru a moderniza sectorul transporturilor si a promova eficienta energetica;

5. O politica industriala adaptata erei globalizarii pentru a imbunatati mediul de afaceri, in special pentru IMM-uri, si a sprijini dezvoltarea unei baze industriale solide si durabile in masura sa faca fata concurentei la nivel mondial;

6. O agenda pentru noi competente si noi locuri de munca pentru a moderniza pietele muncii si a oferi mai multa autonomie cetatenilor, prin dezvoltarea competentelor acestora pe tot parcursul vietii in vederea cresterii ratei de participare pe piata muncii si a unei mai bune corelari a cererii si a ofertei in materie de forta de munca, inclusiv prin mobilitatea profesionala;

7. Platforma europeana de combatere a saraciei” pentru a garanta coeziunea sociala si teritoriala, astfel incat beneficiile cresterii si locurile de munca sa fie distribuite echitabil, iar persoanelor care se confrunta cu saracia si excluziunea sociala sa li se acorde posibilitatea de a duce o viata demna si de a juca un rol activ in societate.

Cele 5 obiective principale (concretizate in 8 tinte numerice) propuse pentru atingerea celor 3 prioritati, la nivelul UE, pana in 2027 sunt:

- Ocuparea fortei de munca: rata de ocupare a fortei de munca de 75% in randul populatiei cu varste cuprinse intre 20 si 64 de ani.
- Cercetare si dezvoltare: alocarea a 3% din PIB-ul UE pentru cercetare si dezvoltare.
- Schimbari climatice si energie: reducerea cu 20% a emisiilor de gaze cu efect de sera (sau chiar cu 30%, in conditii favorabile) fata de nivelurile inregistrate in 1990, cresterea ponderii surselor de energie regenerabile pana la 20%, cresterea cu 20% a eficientei energetice.
- Educatie: reducerea abandonului scolar la sub 10%, cresterea la peste 40% a ponderii absolventilor de studii superioare in randul populatiei cu varsta cuprinsa intre 30-34 de ani.
- Saracie si excluziune sociala: reducerea cu cel putin 20 de milioane a numarului persoanelor care sufera sau risca sa sufere de pe urma saraciei si a excluziunii sociale.



Strategia de dezvoltare

Exercitiul financiar 2021-2027 Comuna Voiteg - Judetul Timis



1.4 CONTEXTUL NATIONAL

Planul national de dezvoltare este un concept specific politicii europene de coeziune economica si sociala (*Cohesion Policy*). Aceasta urmareste dezvoltarea echilibrata a membrilor Uniunii, prin diminuarea disparitatilor de dezvoltare intre statele membre/regiunile comunitare si este sustinuta, in acest scop de instrumentul financiar numit Fonduri Structurale.

Propunerile Comisiei Europene privind managementul Fondurilor Structurale in perioada de programare 2021-2027 reflecta o reorientare sporita in sensul sustinerii eforturilor de atingere a obiectivelor fundamentale de la Lisabona si Göteborg, respectiv **cresterea competitivitatii, ocuparea deplina si durabila si protectia mediului.**

Pe aceleasi obiective se axeaza si Strategia de dezvoltare a Planului National de Dezvoltare (PND) 2021-2027.

In contextul aderarii Romanei la Uniunea Europeana, Planul National de Dezvoltare a fost structurat, pentru perioada 2021-2027, pe sase prioritati nationale de dezvoltare socio-economica:

1. Cresterea competitivitatii economice si dezvoltarea economiei bazate pe cunoastere;
2. Dezvoltarea si modernizarea infrastructurii de transport;
3. Protejarea si imbunatatirea calitatii mediului;
4. Dezvoltarea resurselor umane, cresterea gradului de ocupare si combaterea excluziunii sociale;
5. Dezvoltarea economiei rurale si cresterea productivitatii in sectorul agricol;
6. Sprijinirea participarii echilibrate a tuturor regiunilor Romaniei la procesul de dezvoltare socio-economica.



Strategia de dezvoltare

Exercitiul financiar 2021-2027 Comuna Voiteg - Judetul Timis



1.4.1 Context macroeconomic - demersuri la nivel national pentru asigurarea convergentei cu strategia europeana

Romania este a saptea tara din UE dupa populatie (20,12 milioane conform rezultatelor definitive ale recensamantului populatiei si al locuintelor din 2011 comunicate de INS) si a doua tara din grupul noilor state membre, dupa Polonia.

In perioada 2001-2008, economia romaneasca a crescut cu 5-6 % pe an, in medie, aceasta fiind una intre cele mai rapide rate de crestere din Uniunea Europeana. Programul de Convergenta este realizat in concordanta cu Codul de conduita referitor la Specificatiile privind Implementarea Pactului de Stabilitate si Crestere si la Liniile orientative pentru formatul si continutul Programelor de Stabilitate si de Convergenta din 3 septembrie 2012.

Transmiterea de catre statele membre si evaluarea de catre CE a Programului de Convergenta reprezinta o componenta a „Semestrului European” care priveste intarirea coordonarii politicilor economice, structurale si bugetare.

Semestrul european este instrumentul principal pentru Strategia Europa 2027, instrumentul preventiv al Pactului de stabilitate si crestere (amendat prin intrarea in vigoare, in data de 13 decembrie 2011, a pachetului de 6 regulamente) si al Procedurii de dezechilibre macroeconomice, precum si pentru Pactul Euro Plus.

Programul de Convergenta 2013-2016 asuma capacitatea Romaniei de a se incadra din anul 2021 in obiectivul bugetar pe termen mediu (OTM) de 1% din PIB, ceea ce corespunde prevederilor Tratatului privind Stabilitatea, Coordonarea si Guvernanta in cadrul Uniunii Economice si Monetare. Pe termen mediu, obiectivul specific al politicii bugetare este reprezentat de ajustarea in continuare a deficitului bugetar, tintele planificate de deficit perioada 2021-2016 fiind sub 2% din PIB (conform metodologiei ESA).

1.5 CRESTEREA ECONOMICA

Intre 2009 si 2012, PIB-ul Romaniei a avut o tendinta oscilanta. Dupa o crestere medie anuala de +7,2 % in 2006-2008, anul 2009 a adus o contractie severa de 6,6 %, din cauza incetinirii cresterii economice. Cresterea a revenit in 2011 (+2,5 %), dar a incetinit in 2012. Anul 2012 a fost afectat, pe de o parte, de seceta severa cu efecte nefavorabile asupra productiei agricole si de absorbtia redusa a fondurilor structurale, ca urmare a intreruperii unor programe, iar pe de alta parte de recesiunea



Strategia de dezvoltare

Exercitiul financiar 2021-2027 Comuna Voiteg - Judetul Timis



din zona euro care a redus cererea externa. In aceste conditii, cresterea produsului intern brut a fost de 0,7%.

Avand in vedere contextul economic international si evolutia economica si financiara din zona euro, pentru anul 2013, scenariul de prognoza prevede o crestere a produsului intern brut de 1,6%. Informatiile privind evolutia economiei in multe tari din Uniunea Europeana si alte zone sunt inca pesimiste si releva continuarea crizei economice si diminuarea nivelului de crestere economica, ceea ce indirect poate afecta si cresterea economica a Romaniei. Pentru perioada 2021-2026, conform Programului de Convergenta, se estimeaza ca economia romaneasca isi va relua cresterea mai sustinuta, cu un ritm apropiat de potential, fiind posibila o crestere a produsului intern brut, in medie, cu 2,5% anual. Cresterea economica in aceasta perioada va fi sustinuta pe latura ofertei interne, in principal, de constructii si servicii, a caror valoare adaugata bruta se va majora, in medie, anual cu 5,2% si respectiv cu 2,4%. Sectorul industrial va inregistra, de asemenea, o accelerare a dinamicii, ritmul mediu anual fiind de 2,2%, iar pentru agricultura se estimeaza o crestere care este caracteristica unei perioade climatice normale pentru Romania, respectiv, o crestere medie anuala de 1,2%.

Cu toate acestea, Romania inca se afla cu mult in urma majoritatii tarilor europene din punct de vedere al dezvoltarii economice. PIB-ul pe cap de locuitor dupa standardul puterii de cumparare (SPC) era aproape jumatate din media UE 27 in 2012 si doar aproximativ 70 % din PIB-ul mediu pe cap de locuitor din noile state membre UE.

Politica monetara. Potrivit statutului sau, Banca Nationala a Romaniei are ca obiectiv fundamental asigurarea si mentinerea stabilitatii preturilor, atingerea acestuia reprezentand cea mai buna contributie pe care politica monetara o poate aduce la realizarea unei cresteri economice sustenabile.

1.6 Obiective transversale in PNDR 2021-2027

Strategia EU 2027 impune o noua abordare a sprijinului oferit prin PNDR si finantat prin FEADR, si enumera cateva tinte clare: reducerea emisiilor de gaze cu efect de sera cu cel putin 20% fata de nivelurile din 1990, sau cu 30%, daca exista conditii favorabile in acest sens; cresterea la 20% a ponderii surselor regenerabile de energie in consumul final de energie si o crestere cu 20% a eficientei energetice. In acest scop, in elaborarea PNDR trebuie sa se tina seama de diversitatea



Strategia de dezvoltare

Exercitiul financiar 2021-2027 Comuna Voiteg - Judetul Timis



situatiilor care afecteaza zonele rurale cu caracteristici diferite sau diferitele categorii de beneficiari potentiali, precum si de obiectivele transversale legate de inovare, de protectia mediului si de atenuarea efectelor schimbarilor climatice si de adaptarea la acestea. Toate prioritatile de dezvoltare rurala, prin domeniile de interventie si masurile ce duc la indeplinirea lor contribuie la realizarea obiectivelor transversale legate de inovare, de protectia mediului si de atenuarea efectelor schimbarilor climatice si de adaptarea la acestea.

Astfel, cel puțin 30 % din contributia totala a FEADR la programul de dezvoltare rurala este rezervata in primul rand pentru masuri in temeiul articolului:

- 29 – Agromediu,
- 30 – Agricultura Ecologica,
- 32 – Zone afectate de constrangeri naturale si specifice,
- 23 - Impadurirea si crearea de suprafete impadurite, dar si pentru anumite masuri de investitii realizate in baza articolelor 18, 20 si 22.

Inovarea

Ca si tematicile legate de mediu si schimbari climatice, inovarea isi propune sa raspunda la noile provocari aparute: o cerere tot mai mare de alimente, o presiune din ce in ce mai mare asupra resurselor si mediului inconjurator.

Agricultura va trebui asadar sa se adapteze la aceste noi coordonate si sa tina cont atat de eficienta utilizarii materiilor prime cat si de o dezvoltare sustenabila. Conceptul de inovare devine astfel un element-cheie in PNDR 2021- 2027.

Inovarea poate insemna si transferarea de bune practici intr-un nou context sau testarea si adaptarea unui produs sau al unei tehnologii (practicienii pot testa idei sau rezultate ale cercetatorilor, iar cercetatorii pot testa idei deja implementate de catre practicieni in vederea multiplicarii si diseminarii). Abordarea inovarii ca tema transversala care contribuie la realizarea celorlalte prioritati de dezvoltare rurala va fi realizata printr-o serie de mijloace:

- Abordarea inovarii in stransa corelatie cu prioritatea 1: activarea „potentialului inovator” al actiunilor de informare, formare, consultanta si cooperare in cadrul celorlalte 5 prioritati;



Strategia de dezvoltare

Exercitiul financiar 2021-2027 Comuna Voiteg - Judetul Timis



- Incurajarea potentialului de inovare al GAL-urilor: GAL-urile reprezinta prin natura lor abordare inovativa si, mai ales, au potentialul de a activa sinergii la nivel local;
- Incurajarea actiunilor inovatoare in cadrul tuturor prioritatilor si masurilor;
- Incurajarea grupurilor operationale in cadrul Parteneriatului European pentru Inovare (PEI) privind Productivitatea si Durabilitatea;

1.7 CONTEXTUL REGIONAL DE DEZVOLTARE DURABILA

In 1998 au fost create opt regiuni de dezvoltare prin asocierea consiliilor judetene din Romania, pentru a coordona dezvoltarea regionala necesara aderarii la Uniunea Europeana. Aceste regiuni nu au personalitate juridica si nici statut administrativ desi ele devin din ce in ce mai semnificative in dezvoltarea regionala.



Regiunile de dezvoltare coordoneaza proiecte infrastructurale regionale si au devenit membre ale Comitetului Regiunilor in 2007 cand Romania a aderat la Uniunea Europeana. Regiunile de dezvoltare ale Romaniei corespund cu diviziunile de nivel NUTS-II din Uniunea Europeana. Cadrul legislativ pentru constituirea regiunilor de dezvoltare a fost dat prin legea nr. 151 / 1998, privind dezvoltarea regionala in Romania. Romania este impartita in opt regiuni de dezvoltare,



Strategia de dezvoltare

Exercitiul financiar 2021-2027 Comuna Voiteg - Judetul Timis



numite dupa pozitia geografica in tara, respectiv Nord - Vest, Nord - Est, Sud - Vest, Sud - Est, Sud, Vest, Centru, Bucuresti si Ilfov.

1.8 CONTEXTUL REGIUNII DE VEST

1.8.1 Cadrul regional de dezvoltare pentru perioada 2021-2027 la nivelul Regiunii de dezvoltare Vest

Planificarea si parteneriatul sunt doua principii de baza care stau la baza elaborarii si aplicarii strategiilor de dezvoltare regionala, in vederea atingerii obiectivelor stabilite si asumarii lor de catre toti actorii implicati. Procesul de planificare a dezvoltarii la nivel regional ofera baza strategica esentiala pentru includerea masurilor si a proiectelor implementate la nivel regional in viitoarele programe de finantare, indiferent de sursele financiare ale acestor programe.

Agentia pentru Dezvoltare Regionala Vest, in parteneriat cu reprezentanti ai organizatiilor relevante in domeniul dezvoltarii regionale, a elaboreaza Planul de Dezvoltare Regionala (PDR) 2021-2027 ca baza pentru fundamentarea strategiei nationale de dezvoltare regionala si a documentelor necesare pentru urmatoarea perioada de programare 2021-2027. Procesul de elaborare a Planului de Dezvoltare Regionala pentru perioada 2021-2027 a inceput inca din anul 2011, prin reunirea Grupurilor de lucru judetene si tematice si organizarea de intalniri, atat la sediul ADR Vest cat si in municipiile resedinta de judet ale regiunii, pe **domenii prioritare** precum:

- Infrastructura regionala;
- Dezvoltare urbana
- Competitivitate economica, cercetare, dezvoltare, inovare;
- Resurse umane, piata muncii, servicii sociale;
- Agricultura si dezvoltare rurala;
- Turism si dezvoltare durabila;

Structuri parteneriale cu rol consultativ implicate in procesul de planificare, la nivelul regiunii Vest sunt:

- **Grupurile de lucru judetene (GLJ)**, care au in componenta membrii reprezentand urmatoarele institutii: primarii, prefecturi, consilii judetene, agentiile de ocupare si somaj, inspectoratele scolare judetene, directiile de cultura, directiile de sanatate, directiile de agricultura,



Strategia de dezvoltare

Exercitiul financiar 2021-2027 Comuna Voiteg - Judetul Timis



directiile judetene de statistica, universitati, ONG-uri, syndicate, patronate, camere de comert, organizatii reprezentative pentru minoritati si grupuri dezavantajate.

- **Grupurile de lucru tematice (GLT)**, care se constituie pentru una sau mai multe prioritati tematice la nivel regional, luand in considerare prioritatile tematice nationale. GLT au in componenta membri din randul ADR Vest, grupurile de lucru judetene si, dupa caz, in functie de tematica, reprezentanti ai institutiilor/ organizatiilor cu atributii in domeniul relevant, reprezentanti ai societatii civile, etc. GLT au aceleasi atributii ca GLJ.

Totodata, la nivelul regiunii Vest a fost constituit Comitetul Regional de Planificare (CRP), structura coordonata de Agentia pentru Dezvoltare Regionala Vest, care asigura si secretariatul.

In componenta CRP Vest intra Institutiile prefecturilor din cele 4 judete ale regiunii, Autoritatile publice locale (Consilii Judetene, Consilii Locale), servicii deconcentrate ale institutiilor publice centrale, Institute de cercetare si institutii de invatamant superior precum si parteneri economici si sociali.

Planul de Dezvoltare Regionala 2021 - 2027 al regiunii Vest va trebui sa fie un instrument care sa sustina includerea in strategiile nationale a obiectivelor de investitii ce vor contribui la dezvoltarea socio-economica a regiunii, sa fundamenteze domeniile de interventie si necesarul de finantare din fonduri europene in perioada urmatoare de programare si sa cuprinda un portofoliu de proiecte strategice cu impact regional si local.

1.8.2 Localizare geografica si cadrul natural

Regiunea Vest are o suprafata de 32.034 Km² (13,4 % din suprafata tarii) si este compusa din 42 orase (din care 12 municipii) si 276 comune (318 unitati administrativ teritoriale), grupate in patru judete: Arad, Timis, Hunedoara si Timis.

Istoric vorbind, Regiunea cuprinde provincia Banatului, provincie istorica romaneasca cu o dezvoltare economica timpurie si mai puternica in comparatie cu alte provincii din tara. Regiunea Vest are un relief variat si armonios distribuit in zone de campie, deal si munte.

Zonele de campie fac parte din Marea Campie de Vest si predomina in judetul Timis. Clima este continental-moderata, cu influente sub-mediteraneene, pe culoarul Dunarii si Valea Cernei, cu temperaturi medii multianuale ce oscileaza intre 10-120 C.

Caderile de apa se situaza in jurul unei medii de 560-580 l/m² anual, usor mai ridicate in zonele montane. Regiunea se leaga de Ungaria si Serbia si Muntenegru prin magistrale europene,



Strategia de dezvoltare

Exercitiul financiar 2021-2027 Comuna Voiteg - Judetul Timis



stradale si feroviare. Orasele Arad si Timisoara dispun de aeroporturi cu capacitati moderne de preluare a fluxului aerian.

Regiunea Vest face parte din Euroregiunea Dunare - Cris - Mures - Tisa (DCMT), care implica cele patru judete ale Regiunii Vest, trei comitate din Ungaria si regiunea autonoma Voivodina din Serbia.

Euroregiunea a fost infiintata in 1997 pe baza unui protocol de colaborare semnat de catre reprezentantii autoritatilor locale din cadrul regiunilor componente.

Populatia Regiunii Vest este caracterizata de diversitate culturala, comunitatile romane coabitand cu cele ungare, germane, rrome si sarbe.

In 2002, minoritatile nationale reprezentau 11,7% din totalul populatiei din regiune. Din 1990, populatia regiunii a scazut constant, de la 2.201.717, la 1 930 458 locuitori in 2005 locuitori, ca urmare a unei rate negative a natalitatii si emigratiei externe a populatiei din regiune. Densitatea populatiei la 1 iulie 2005 era de 61,1 loc/km² in 2005, considerabil mai mica fata de densitatea populatiei la nivel national (90,9 loc/km²).

Regiunea se confrunta cu un proces de imbatranire demografica, efectele sale in viata economica si sociala urmand sa fie resimtite dupa anul 2005, cand in populatia in varsta apta de munca vor intra generatiile, reduse numeric, nascute dupa 1990.

Gradul de urbanizare al Regiunii (63,6% populatie urbana) este mai mare decat media nationala (54,9%), iar judetul Hunedoara are cea mai ridicata rata de urbanizare din tara, dupa capitala, respectiv 76,9% populatie urbana.

In ceea ce priveste spatiul rural acesta se caracterizeaza din punct de vedere demografic printr-o densitate redusa a populatiei, declin demografic datorat migratiei si imbatranirii populatiei, rata mortalitatii relativ ridicata si o capacitate scazuta de reinnoire demografica.

1.8.3 Forta de munca si migratia

Forta de munca a regiunii reprezinta factorul care a contribuit cel mai mult la dezvoltarea socio-economica, aceasta fiind motivata, flexibila, inovativa, dar si cu un grad ridicat de specializare, contribuind astfel la dezvoltarea unui mediu antreprenorial dinamic.



Strategia de dezvoltare

Exercitiul financiar 2021-2027 Comuna Voiteg - Judetul Timis



In 2005, populatia ocupata reprezenta 40,8% din total, cu ponderea cea mai insemnata in sectorul tertiar (43,8%), urmat de industrie (29,5%) si de agricultura (26,6%).

Ponderea populatiei ocupate are valorile cele mai ridicate in judetele Timis (48,3%) si Arad (44,1%).

Populatia ocupata in sectorul industrial a scazut semnificativ in perioada 1993 - 2003, in mod deosebit in judetele puternic industrializate - Hunedoara si Timis, in special ca urmare a disponibilizarilor masive de personal din minerit si siderurgie.

Pe acest fond al restructurarii si disponibilizarii populatiei ocupate in sectorul industrial, populatia s-a orientat cu preponderenta spre sectorul serviciilor.

Rata somajului a cunoscut fluctuatii in intervalul 1991- 2005, de la 2,5% in 1991, la 5,1% in 2005. Cea mai ridicata valoare a ratei somajului se inregistreaza in judetul Hunedoara (9,4%), in urma disponibilizarilor din sectorul minier, iar cea mai scazuta in judetul Timis (2,3%).

Dupa 1990, odata cu posibilitatea plecarii pentru munca in afara tarii, un numar important de cadre specializate au parasit tara, urmand vechi relatii traditionale catre tarile germanice si Ungaria.

Acestea lipsesc in prezent, cand tot mai multi investitori de anvergura intemeieaza intreprinderi in aceasta regiune.

1.8.4 Economia regiunii

Insemnate resurse de subsol (huila, antracit, metale colorate, argint, aur, roci dure, zacaminte radio-active, izvoare termale si minerale), sol (paduri cu esente valoroase, soluri fertile), climat favorabil, legaturi de transport facile cu centrul Europei si o populatie laborioasa reprezinta coordonatele economice ale regiunii.

Ca si in cazul celorlalte regiuni de dezvoltare, teritoriul regiunii Vest - Romania poate fi impartit in doua subregiuni, confruntate cu probleme structurale distincte si grad diferit de dezvoltare.



Strategia de dezvoltare

Exercitiul financiar 2021-2027 Comuna Voiteg - Judetul Timis



Prima, include teritoriul judetelor Timis si Hunedoara, la care se adauga orasul Nadrag si aria adiacenta acestuia, localizate in jud. Timis.

Aici s-au dezvoltat timpuriu, inca din sec 19, ramuri ale industriei extractive, siderurgice, metalurgice si ale industriei conexe, cum este industria constructoare de masini.

Aceasta mare subzona a regiunii a intrat intr-un puternic declin dupa 1990, iar procesul de restructurare care s-a desfasurat lent si cu mari dificultati, a generat un somaj foarte ridicat. In acest mare areal, o particularitate aparte o are situatia economiei bazinului carbonifer Valea Jiului (Aninoasa, Petrosani, Uricani, Petrila, Lupeni, Vulcan), unde reducerea locurilor de munca a cauzat convulsii sociale repetate, in pofida a numeroase programe de echilibrare a situatiei. Cea de a doua subregiune cuprinde teritoriul judetelor Timis si Arad.

Aceasta subregiune cu dezvoltare industrială timpurie, complexă și diversificată (industrie ușoară, constructoare de mașini, electrotehnică etc) este în prezent arealul favorit al investițiilor străine productive în România.

Pe fondul creării a numeroase locuri de muncă ce necesită populație cu o calificare înaltă, și a exodului masiv al forței de muncă din ultimii ani (emigratia populației germane a accentuat acest fenomen), subzona se confruntă cu o lipsă tot mai accentuată de forță de muncă corespunzătoare.

Noile investiții în acest areal se lovesc de lipsa infrastructurilor corespunzătoare pentru dezvoltare (alimentare cu apă și cai de comunicații).

Zona Hunedoara – Deva, Valea Jiului, culoarul Hateg - Calan, Deva, zona miniera din sudul judetului Timis și zona miniera din nordul judetului Hunedoara (Brad, Muntii Apuseni), precum și fostele zone miniere, necesită lucrări urgente de infrastructură pentru reintroducerea în circuitul economic și protejarea ecologică a asezărilor afectate masiv de reziduurile activităților miniere (uraniu, metale rare și colorate).

Valea Jiului (Lupeni, Petrila, Uricani, Vulcan), Moldova Noua, Sasca, Oravita, Anina, Ocna de Fier, Dognecea, Rusca Montana, Valea Jiului, zona Brad, Teliuc - toate sunt areale cu o semnificativă concentrare de forță de muncă disponibilizată din industria miniera care trebuie absorbită de alte sectoare.



Strategia de dezvoltare

Exercitiul financiar 2021-2027 Comuna Voiteg - Judetul Timis



Investitiile in aceste zone trebuie sa includa in mod necesar ecologizarea haldelor si reabilitarea suprafetelor industriale dezafectate, ecologizarea intregului areal, modernizarea retelei de canalizare si apa potabila. Produsul intern brut pe locuitor realizat in Regiunea de Dezvoltare Vest a crescut in mod constant din 1998 (1697 Euro), atingand in 2004 valoarea de 3363,7 Euro, situandu-se pe locul doi in Romania, dupa Regiunea Bucuresti - Ilfov.

Contributia cea mai semnificativa la formarea PIB este o are sectorul serviciilor (43,8%), fiind urmat de industrie (29,5%). Productivitatea muncii in 2004 a fost de 6.979,4 Euro, regiunea situandu-se astfel la un nivel mediu fata de cel national.

In 2005, sectorul tertiar concentra 78% din numarul total de firme din regiune, si realiza aproape 13,6% din cifra de afaceri totala. Cele mai multe firme din acest sector activeaza cu preponderenta in turism, servicii generale, transporturi si servicii profesionale.

Intreprinderile cu profil industrial din cadrul regiunii au realizat in anul 2002 peste o treime a investitiilor brute si au atras jumatate din forta de munca ocupata a regiunii.

In regiune exista zacaminte si exploatari insemnate de huila (bazinul Petrosani), si carbuni superiori (Anina), petrol gaze naturale si marmura.

Pe categorii de industrie, putem vorbi de industrie siderurgica in Hunedoara si Resita, constructia de masini grele (Resita), echipamente mecanice (Leoni - Arad, UCM Resita, Stimal si UMT Timisoara), echipamente electrice si electrotehnice (Leoni, Contor Zenner - Arad, Elba, Bega, Siemens, Electromotor, Solectron), echipamente auto (Kromberg si Schubert - Timisoara, si Delphi - Sannicolaul Mare, Takata - Arad, Eybl - Deta), mobila fina (Arad, Lugoj, Caransebes, Timisoara), chimica (Continental Timisoara, Mondial - Lugoj, Solventul - Timisoara, Linde - Timisoara), materiale de constructii (ciment - Deva, marmura - Simeria, lacuri si vopseluri - Timisoara), textila si confectii (Lugoj, Caransebes, Timisoara, Arad), pielarie, alimentara, bauturi (bere, alcool, ape minerale).

In anul 2005, in regiune activau 41.594 IMM-uri, (21,55/1000 locuitori), fiind concentrate cu precadere in judetul Timis. Micro-intreprinderile au ponderea cea mai ridicata - 87,09%. Judetul Timis are contributia cea mai ridicata la cifra de afaceri totala realizata in regiune, si cea mai ridicata productivitate a muncii (masurata prin cifra de afaceri).



Strategia de dezvoltare

Exercitiul financiar 2021-2027 Comuna Voiteg - Judetul Timis



In anul 2005, investitiile straine directe in Regiunea Vest au reprezentat 1,491 milioane Euro. In vederea stimulării mediului de afaceri, a fost sustinuta dezvoltarea de parcuri industriale (Parcul Industrial Timisoara si Zona Industriala Arad prin Phare CES 2001, Parcul Industrial Hunedoara prin Ordinul MDP nr.20/2003, Zona Industriala Valea Terovei – Resita, prin Phare CES 2004-2006), acestea oferind spatii pentru desfasurarea activitatilor si servicii pentru investitori.

1.8.5 Infrastructura

1.8.5.1. Transport

Regiunea de Vest este traversata de doua din cele trei coridoare Pan-europene care intersecteaza Romania, si anume coridorul IV Berlin / Nurnberg – Praga – Budapesta, care pe teritoriul Romaniei are doua ramuri, respectiv Nadlac-Arad-Calafat-Vidin si Nadlac-AradBucuresti-Constanta, si coridorul VII - fluviul Dunarea, de cinci drumuri europene si de trei linii internationale de cale ferata.

In 2005, Regiunea Vest avea o retea de cai ferate de 1904 km, reprezentand 17,39% din totalul national. Reteua de cai rutiere este bine dezvoltata si repartizata relativ echilibrat in teritoriu, cu o retea totala de drumuri publice de 10.292 km (12,88% din totalul national) din care 1.883 km sunt drumuri nationale si 8.409 km drumuri judetene si comunale.

Din totalul drumurilor publice doar 26% sunt modernizate, procent sub media nationala (26,5%). Densitatea drumurilor publice in regiune de 32,1 km/100 km², este foarte apropiata de media nationala (33,5 km/100 km²).

Pe judetele componente, diferentele sunt semnificative intre Hunedoara (45,4 km/100 km²) si Timis (22,8 km/100 km²). Infrastructura rutiera aflata in perimetrul punctelor de frontiera este doar in parte modernizata, necesitand investitii majore. Procentul ridicat de drumuri judetene nemodernizate ingreuneaza legaturile dintre centrele judetene Deva - Resita, Timisoara - Resita si Timisoara – Deva.

Lipsa autostrazilor, intensificarea traficului pe drumuri neadecvate transporturilor inter-regionale si internationale, capacitatea portanta scazuta a structurii drumurilor existente cu efecte



Strategia de dezvoltare

Exercitiul financiar 2021-2027 Comuna Voiteg - Judetul Timis



de degradare accelerata, marcarea, inscripționarea și iluminarea de slaba calitate și un procent ridicat de drumuri judetene nemodernizate, conduc la restrangerea posibilitatilor și a capacitatii de trafic.

1.8.5.2. Utilitati publice

Lungimea rețelei de alimentare cu apă a regiunii Vest este de 5.559 km, reprezentând 11,6% dintr-un total național de 47.778 km.

Rețelele de alimentare cu apă, în general, și cele din localitățile urbane în special se confruntă cu probleme legate nu numai de extinderea capacităților de stocare, dar și de tratare și distribuție, în condițiile asigurării protecției sanitare a surselor.

90 din localitățile Regiunii Vest au rețele de canalizare menajeră. Lungimea totală simplă a conductelor de canalizare din Regiunea Vest este de 2.441 km, reprezentând 13,3 % din lungimea rețelei de canalizare la nivel național (18.381 km).

Acestea există în principal în orașe, fiind totodată mai extinse în cartierele de blocuri. Multe dintre rețelele de canalizare menajeră prezintă uzuri avansate, fizice și mai ales morale. Lungimea sistemului de furnizare a gazelor naturale, de 3 004 km, reprezintă 10,92% din lungimea rețelelor de gaze naturale pe ansamblul țării (27 496 km).

În toate localitățile urbane este organizat sistemul de colectare, transport și depozitare definitivă a deșeurilor de tip menajer, însă depozitarea definitivă a deșeurilor urbane se realizează pe vechile amplasamente, care nu îndeplinesc condițiile de protecție a factorilor de mediu.

Gestionarea deșeurilor în mediul rural este deficitară, având în vedere că activitatea de colectare nu este organizată în sistem centralizat, iar depozitarea deșeurilor se realizează pe amplasamente dispersate, aflate în general la marginea localităților.

1.8.5.3. Educație

În anul școlar 2005/2006 în Regiunea Vest instituțiile educaționale au fost reprezentate de 522 grădinițe, 542 școli și 14 instituții de învățământ superior – publice și private.



Strategia de dezvoltare

Exercitiul financiar 2021-2027 Comuna Voiteg - Judetul Timis



Intre universitatile publice, un rol important la nivel national il au Universitatea Politehnica si cea de Medicina.

Exista, de asemenea, si universitati private: Tibiscus - Timisoara, Aurel Vlaicu - Arad, Dragan - Lugoj.

1.8.5.4. Sanatate

Speranta de viata in Regiunea Vest este in medie de 71 ani fata de o medie nationala de 71,76 ani si de o medie europeana de 78,31 ani.

In 2005, unitatile sanitare cu capital majoritar de stat de la nivelul regiunii Vest erau reprezentate de 46 spitale, 13 clinici, 36 dispensare medicale, 2 sanatorii TBC.

Daca din punct de vedere al numarului institutiilor de ingrijire a sanatatii situatia este relativ echilibrata in regiune, infrastructura de sanatate este destul de slab dezvoltata in majoritatea cazurilor, necesitand reabilitare, iar echipamentele trebuie fie inlocuite, fie modernizate.

1.8.5.5. Servicii sociale

Problemele sociale sunt relativ reduse prin comparatie cu restul regiunilor, ca urmare a dezvoltarii sectorului ONG-urilor care furnizeaza un exemplu de bune practici in domeniu.

Incepand cu martie 2005, copiii fara familii sunt protejati in institutii de tip familial (66,51%) sau rezidential (33,49%).

Numarul copiilor ai caror parinti lucrau in afara granitelor era de 753, iar numarul copiilor abandonati 298 (din care 157 in Arad si 98 in Timis). La sfarsitul lui 2004, erau 5.903 copii cu dizabilitati, dintre care numai 1.013 beneficiau de servicii de asistenta.

1.8.6 Zone problema



Strategia de dezvoltare

Exercitiul financiar 2021-2027 Comuna Voiteg - Judetul Timis



Principalele probleme de dezvoltare se concentraza in judetele Timis si Hunedoara, cu centre mono-industriale.

In judetele Hundoara si Timis au fost identificate si promovate pentru finantare in cadrul Programului Phare 2001 doua zone, si anume:

- Zona industrială a Podisului Mehedinti, respectiv orasul Toplet din judetul Timis
- Zona industrială a Banatului de Sud si a Bazinului Petrosani (Resita, Borsa, Otelu Rosu, Calan, Hundoara), caracterizata de un grad extrem de ridicat al concentrării tehnice a întreprinderilor si a centrelor miniere, de pierderea pietelor de desfacere, precum si de lipsa ofertei de munca pentru populatia feminina, ceea ce a condus catre probleme majore in procesul de restructurare economica, echilibru socio-cultural labil si mediu ecologic destabilizat.

De asemenea, cele doua judete au beneficiat de finantare prin programe guvernamentale pentru zone asistate si zone defavorizate: Hunedoara, Rusca Montana, Bocsa, Moldova Noua, Valea Jiului (Petrosani, Vulcan, Lupeni, Petrila, Uricani), si Brad, care, prin valorificarea potentialului local si prin programele de investitii isi pot imbunatati problemele economico-sociale si de mediu.

1.8.7 Potential de dezvoltare

Domeniile in care Regiunea Vest prezinta un potential de dezvoltare ridicat sunt cercetareadezvoltarea-inovarea, Regiunea Vest avand o traditie universitara de peste 80 ani, serviciile si turismul, acestea din urma capatand o importanta din ce in ce mai mare la nivelul regiunii.

Cercetarea (centre de cercetare si universitati) din domeniile medical, industrie constructoare de masini, minier, chimie, agricultura, se concentreaza in principal in judetul Timis (18), centre de cercetare existand si in judetele Hunedoara (6), Timis (4) si Arad (2).

De asemenea, Regiunea de Dezvoltare Vest este o zona cu potential turistic variat. Conditii speciale pentru practicarea agroturismului se afla in judetul Timis, in Muntii Apuseni (in vecinatatea orasului Brad), cit si in vestul si sudul judetului Hunedoara (Sarmisegetuza – aici fiind situate vechile vestigii ale fostei capitale ale regatului Daciei din perioada preromana).



Strategia de dezvoltare

Exercitiul financiar 2021-2027 Comuna Voiteg - Judetul Timis



Alte forme de turism practicabile in regiune sunt turismul termal-balnear (Baile Herculane, Moneasa, Lipova, Bazias, Geoagiu), de afaceri (Timisoara) si de tranzit (culoarele de circulatie rutiera internationala Nadlag-Deva si Timisoara-Herculane).

Turismul urban poate fi, de asemenea, dezvoltat, in regiune existand 42 de orase, ce conserva un valoros patrimoniu arhitectural, muzee in diverse domenii: istorie, arheologie, arta, stiintele naturii, mineralogie, etnografie, tehnice, unele dintre acestea fiind si in aer liber. Pentru valorificarea potentialului turistic al regiunii, in 2005 functionau 365 unitati de cazare. Distribuirea acestora in cadrul regiunii este relativ echilibrata, variind intre 23,3% in judetul Arad si 27,9% in judetul Timis.



Strategia de dezvoltare

Exercitiul financiar 2021-2027 Comuna Voiteg - Judetul Timis



1.8.8 ANALIZA SWOT REGIONALA

PUNCTE TARI

- ✓ Situarea regiunii la extremitatea vestica a Romaniei pe principalele trasee rutiere si ferate de intrare dinspre tarile UE spre Romania;
- ✓ Diversitatea domeniilor de activitate a firmelor cu brand bine conturat din judetele Arad si Timis (comert, industrie prelucratoare, servicii, constructii);
- ✓ Dezvoltarea puternica a sectorului privat in comert si servicii (acestea contribuie cu aproximativ 50% la valoarea adaugata produsa);
- ✓ Gama variata de materii prime necesare industriei (hidrocarburi lichide si gazoase, minereuri metalifere si auroargentifer, zacaminte de carbuni; materiale de constructii, paduri);
- ✓ Forta de munca bine calificata si instruita (traditie regionala), cu renume in tarile Europei Centrale;
- ✓ Centre de invatamant superior cu traditie (universitati si institute concentrate in Timisoara si Arad) si specializare recunoscuta (mine- Petrosani);
- ✓ Experienta indelungata in cercetare a personalului din institute si universitati (electrotehnica, cibernetica, medicina);
- ✓ Retea dezvoltata de distributie a energiei electrice;
- ✓ Retea de transport dezvoltata in Arad, Timisoara si Deva;
- ✓ Regiunea dispune de patru aeroporturi, doua dintre ele fiind internationale (Arad si Timisoara);
- ✓ Regiunea detine o pondere ridicata din piata turismului de afaceri si de tranzit (pe culoarele de circulatie internationala Nadlag-Deva si Timisoara – Herculane);
- ✓ Zone alpine ideale pentru turismul sportiv de vara si de iarna (Straja, Semenic, Muntele Mic, Muntii Parang);
- ✓ Statiuni balneo-climaterice de traditie (Baile Herculane, Geoagiu-Bai, Moneasa, Lipova, Buzias);
- ✓ Rezervatii si zone protejate recunoscute (parcuri nationale – Cheile Nerei-Beusnita, Cheile Carasului Semenic, domogled-Valea Cernei, Retezat, Zarand, parcuri naturale –



Strategia de dezvoltare

Exercitiul financiar 2021-2027 Comuna Voiteg - Judetul Timis



Portile de Fier, Muntii Orastiei - Cetatile Dacice, parcuri dendrologice – Simeria, Gurahont.

- ✓ Existenta centrelor urbane dezvoltate Arad si Timisoara;
- ✓ Grad ridicat de urbanizare (63,7% populatie urbana in regiune cu 76,9% in Hunedoara);
- ✓ Numar mare de investitori straini care opereaza in Regiune (11,3% din societatile comerciale cu capital strain din Romania, pe al doilea loc dupa Bucurestillfov);
- ✓ Localizarea in regiune a unor importante firme multinationale din domeniile IT si automotive (Timisoara, Arad);
- ✓ Zona logistica importanta pentru activitati de importexport.

PUNCTE SLABE

- ✓ Existenta de zone mono-industriale, in curs de restructurare si care se confrunta cu acute probleme sociale (in bazinul Petrosani si in sudul regiunii);
- ✓ Existenta unor industrii poluante, mari consumatoare de energie (Sidermat, Calan etc.);
- ✓ Ponderea mica a industriei cu tehnologie de varf, in afara nodului industrial Timis-Arad;
- ✓ Puternice disparitati de dezvoltare intre cele patru judete ale regiunii, precum si intre mediul rural si urban, judetul Timis avand rol de promovare a dezvoltarii ;
- ✓ Numar redus de IMM-uri in zonele defavorizate (in judetul Timis se regasesc doar 13,07% din intreprinderile din regiune, iar spiritul antreprenorial in mediul rural este slab dezvoltat);
- ✓ Infrastructura de sustinere a afacerilor este necorespunzatoare si neuniform repartizata in regiune, in special in zonele cu mari probleme de reconversie;
- ✓ Declinul industriei miniere si siderurgice (principala ramura generatoare de somaj);
- ✓ Somaj ridicat in judetele Timis si Hunedoara;
- ✓ Investitii scazute in resursele umane ale IMM-urilor;



Strategia de dezvoltare

Exercitiul financiar 2021-2027 Comuna Voiteg - Judetul Timis



- ✓ Densitatea drumurilor modernizate este foarte mica in anumite zone ale Regiunii (in special in sud);
- ✓ Inexistenta unei autostrazi si a soselelor ocolitoare, provoaca mari intarzieri in circulatia prin Arad, Timisoara, Lugoj, etc.;
- ✓ Insuficiente incubatoare de afaceri si slaba performanta a celor existente (rata medie a incubarii firmelor este 7, de 4 ori mai mica decat media europeana);
- ✓ Putini tineri in cercetare, ei preferand alte locuri de munca mai bine remunerate (varsta medie a personalului din cercetare se apropie de 50 ani);
- ✓ Slaba colaborare intre autoritatile administrative, structurile CDI si industrie;
- ✓ Dotarea tehnica depasita in institutetele de cercetare;
- ✓ Infrastructura de acces necorespunzatoare catre obiectivele turistice;
- ✓ Numar redus de organizatii de promovare a turismului;
- ✓ Zone alpine cu utilizare minima (Zarand, Poiana Rusca, Godeanu-Cernei, Metaliferi, Parang, Masivul Gaina etc.);
- ✓ Lipsa sau slaba calitate a marcajelor turistice;
- ✓ Oferta de servicii turistice este de slaba calitate (calitate slaba a produselor turistice oferite, slaba calificare a personalului, lipsa retele);

OPORTUNITATI

- ✓ Cresterea numarului de investitori in judetele Caras- Severin si Hunedoara ca urmare a fenomenului de migrare a acestora dinspre polii Arad si Timisoara catre estul regiunii;
- ✓ Mediatizarea oportunitatilor de afaceri din Regiune, inclusiv cele din zonele defavorizate;
- ✓ IMM-urile sunt generatoare de noi locuri de munca, in special in servicii si deservirea marilor investitii;
- ✓ Implicarea marilor investitori straini in activitati de inovare tehnologica sau chiar de infiintare a centrelor de inovare in cadrul unitatilor economice din regiune;



Strategia de dezvoltare

Exercitiul financiar 2021-2027 Comuna Voiteg - Judetul Timis



- ✓ Macrostabilizarea economica si scaderea inflatiei in limite acceptabile poate creste apetitul pentru credite si investitii in productie si servicii;
- ✓ Specializarea parcurilor industriale pe domenii de activitate in functie de specificul si potentialul zonei, precum si valorificarea zonei libere Arad Curtici;
- ✓ Construirea autostrazilor Nadlac-Arad-TimisoaraDeva-Sibiu si Timisoara-Belgrad;
- ✓ Dezvoltarea aeroportului Timisoara ca centru intermodal (aerian, feroviar si rutier), dar si a celui de la Arad pentru decongestionare;
- ✓ Imediata vecinatate cu UE;
- ✓ Atragerea marilor operatori internationali de turism in regiune si integrarea Regiunii Vest in circuitele turistice internationale;
- ✓ Crearea si promovarea produselor turistice cu specific regional;
- ✓ Dezvoltarea de circuite turistice tematice la nivel de regiune;
- ✓ Dezvoltarea turismului montan in zonele alpine izolate;
- ✓ Cresterea competitivitatii intreprinderilor prin investitii in proiecte de cercetare-dezvoltare-inovare;
- ✓ Cresterea numarului de investitori in judetele Caras- Severin si Hunedoara ca urmare a fenomenului de migrare a acestora dinspre polii Arad si Timisoara catre estul regiunii;
- ✓ Mediatizarea oportunitatilor de afaceri din Regiune, inclusiv cele din zonele defavorizate.

AMENINTARI

- ✓ Posibilitatea neadaptarii intreprinderilor la conditiile de calitate impuse de UE;
- ✓ Invadarea pietei cu produse din import;
- ✓ Specializarea ingusta din zonele monoindustriale si lipsa unor programe de reorientare profesionala coerente reduce atractivitatea acestor zone pentru investitori;
- ✓ Neadaptarea infrastructurii de transport la cererea existenta;
- ✓ Intarzierea infiintarii de parcuri industriale;



Strategia de dezvoltare

Exercitiul financiar 2021-2027 Comuna Voiteg - Judetul Timis



- ✓ Migrarea fortei de munca calificate si mai ales inalt calificate catre tarile membre ale UE;
- ✓ Investitii scazute in domeniul turismului;
- ✓ Ofertele de produse turistice ale regiunii nu sunt competitive international;
- ✓ Administratia publica nu este receptiva in legatura cu importanta dezvoltarii turismului in regiune;
- ✓ Migrarea cercetatorilor din institutiile de cercetare catre mediul de afaceri din tara sau strainatate;
- ✓ Degradarea dotarilor unor institutii de educatie;
- ✓ Probleme sociale datorate restructurarii sectorului minier (bazinul Petrosani, Moldova Noua etc.);
- ✓ Balanta negativa natalitate - mortalitate;
- ✓ Degradarea infrastructurii de sanatate si servicii sociale;



Strategia de dezvoltare

Exercitiul financiar 2021-2027 Comuna Voiteg - Judetul Timis



2. JUDEȚUL TIMIS

2.1. Prezentare Generala

Județul **Timiș** este așezat în partea de vest a României, în centrul provinciei istorice Banat. Reședința lui este municipiul Timișoara. Geografic, este cel mai vestic județ al țării.



Se învecinează la nord cu județele Arad, la est cu județul Hunedoara, la sud-est cu județul Caras-Severin, la sud-vest cu districtele Banatul de Sud, Banatul Central și Banatul de Nord din Serbia și la vest cu Ungaria.

Prin poziția sa geografică, aproape o treime din limitele județului constituie în același timp și frontiere de stat. Astfel, în partea de nord-vest, între Nădlac și Beba Veche, se învecinează cu județul Csongrád (Ungaria), 18 km din această frontieră fiind pe râul Mureș. La sud-vest, între localitățile Beba Veche și Lățunaș, județul Timiș se învecinează cu Provincia Autonomă Voivodina (Serbia).

Legătura terestră cu județele țărilor învecinate este asigurată de punctele de trecere a frontierei de la Cenad, respectiv cele de la Stamura Moravița și Jimbolia.

Teritorial, este cel mai întins județ al României, cu 8.696,7 km² (3,65% din suprafața întregii țări). A fost înființat în anul 1968 prin reorganizarea teritorială a regiunii Banat (cu părți din raioanele Arad, Bozovici, Caransebeș, Ciacova, Făget, Gătaia, Jimbolia, Lipova, Moldova Nouă, Oravița, Orșova, Pecica, Reșița, Sânnicolau Mare și Timișoara).



Strategia de dezvoltare

Exercitiul financiar 2021-2027 Comuna Voiteg - Judetul Timis



Cea mai mare parte a teritoriului județului de azi a făcut parte din județul Timiș-Torontal, ținutul Timiș, regiunea Timișoara, precum și din comitatul Timiș, la care se adaugă actuala zonă metropolitană Timișoara.

În plan european, județul Timiș face parte din [Euroregiunea Dunăre-Criș-Mureș-Tisa \(DKMT\)](#), regiune transfrontalieră ce se întinde pe 71.879 km² și cuprinde o populație de 6 milioane de locuitori.

Județul Timis este intersectat de paralela de 46° latitudine Nordica, de meridianul de 21° long E și de 22° long. E. Pe teritoriul său se găsește cel mai vestic punct al României, respectiv Beba Veche, la 20°15'44", în punctul [Triplex Confinium](#).

Timiș (România)

Poziția geografică în România

Coordonate: [45°47'N 21°21'E](#)

Împărțirea administrativă a județului Timis



Harta administrativă a Județului Timiș

Județul Timis are două municipii, opt orașe și 89 de comune.

Municipii:

- Timișoara – reședință; populație: 338.139 (2020)
- Lugoj – populație: 46.409 (2020)

Orașe:



Strategia de dezvoltare

Exercitiul financiar 2021-2027 Comuna Voiteg - Judetul Timis



- Sânnicolau Mare – populație: 15.135 (2020)
- Jimbolia – populație: 13.889 (2020)
- Recaș – populație: 10.027 (2020)
- Buziaș – populație: 8.705 (2020)
- Făget – populație: 8.017 (2020)
- Deta – populație: 7.768 (2020)
- Gătaia – populație: 6.489 (2020)
- Ciacova – populație: 5.453 (2020)

Comune judetul Timis

<ul style="list-style-type: none"> • Balinț • Banloc • Bara • Barna • Beba Veche • Becicherecu Mic • Belinț • Bethausen • Biled • Birda • Bogda • Boldur • Brestovăț • Bucovăț • Cărpiniș • Cenad • Cenei • Checea • Chevereșu Mare • Comloșu Mare • Coșteiu • Criciova • Curtea 	<ul style="list-style-type: none"> • Darova • Denta • Dudeștii Noi • Dudeștii Vechi • Dumbrava • Dumbrăvița • Fârdea • Fibiș • Foeni • Gavojdia • Ghilad • Ghiroda • Ghizela • Giarmata • Giera • Giroc • Giulvăz • Gottlob • Iecea Mare • Jamu Mare • Jebel • Lenauheim • Liebling 	<ul style="list-style-type: none"> • Livezile • Lovrin • Mănăștiur • Margina • Mașloc • Moravița • Moșnița Nouă • Nădrag • Nițchidorf • Ohaba Lungă • Orțișoara • Otelec • Parța • Pădureni • Peciu Nou • Periam • Pesac • Pietroasa • Pișchia • Racovița • Remetea Mare • Sacalaz • Sacoșu Turcesc 	<ul style="list-style-type: none"> • Saravale • Satchinez • Secaș • Sânnandrei • Sânmihaiu Român • Sânpetru Mare • Șag • Șandra • Știuca • Teremia Mare • Tomești • Tomnatic • Topolovățu Mare • Tormac • Traian Vuia • Uivar • Valcani • Variaș • Victor Vlad Delamarina • Voiteg
---	--	--	---



Strategia de dezvoltare

Exercitiul financiar 2021-2027 Comuna Voiteg - Judetul Timis



2.1.1. Solul

Cea mai mare parte a județului este ocupată de solurile zonale și anume, în partea de nord-vest apar cernoziomuri levigate și cernoziomuri de fânețe, apoi în zona deluroasă se succed de la vest spre est diferite tipuri de soluri silvestre, între care predomină cele brune.

Solurile brun-închise, solurile cenușii și brun-roșcate ocupă suprafețe în jumătatea vestică. Solurile silvestre podzolite se dispun sub forma unei benzi aproape continue în colțul sud-estic al județului.

Solurile de munte (silvestre-brune, brun-gălbui podzolite și brun-acide), dezvoltate sub păduri și pajiști secundare, apar pe o suprafață montană, în partea de est a județului.

Solurile azonale ocupă suprafețe reduse, insulare, dintre acestea o extindere mai mare având-o lăcoviștile, semilăcoviștile și humicogleicele, urmate de smolnițe, în jumătatea sudică, apoi rendzinele brune, roșii-brune și terra rossa, în partea de est.

Solonețurile sunt răspândite în jumătatea de vest și, în fine, solurile erodate și rogosolurile se găsesc în bazinul râului Bega.

Solul județului Timiș oferă condiții prielnice pentru cultura plantelor agricole, îndeosebi pentru cultura cerealelor, dar și a plantelor tehnice și furajere, a pomilor fructiferi și viței de vie.

2.1.2 Clima

Datorita pozitiei sale, judetul Timis se incadreaza in climatul continental de tranzitie cu influente ale climatului submediteranian ,iar diversitatea si neregularitatea proceselor atmosferice ii este caracteristica.

Climatul este unul temperat-continental, cu influențe mediteraneene și oceanice, datorită faptului că Banatul se găsește la adăpostul lanțului carpatic, care oprește masele de aer rece dinspre nord și nord-est și permite pătrunderea celor maritime dinspre sud-vest și vest.

Temperatura medie anuală a aerului depășește 11°C în câmpie și 10°C în regiunea dealurilor Lipovei. Maxima absolută de 42°C a fost înregistrată în 1952, la Teremia Mare și în anul 2000, la Timișoara, iar temperatura minimă absolută de -39,9°C, în 1942, la Lugoj.

Intervalul de zile fără îngheț depășește 195 de zile în vest și 180 de zile în est.

Precipitațiile atmosferice prezintă variații ample de peste 80 mm chiar în cadrul ținutului cu climă de câmpie și creșteri importante pe dealurile din est. Maximul pluviometric se produce în luna iunie, ca urmare a intensificării activității ciclonice din nordul Oceanului Atlantic sau din bazinul Mării Mediterane.

Stratul de zăpadă este instabil și are grosimi ne semnificative. Durata medie anuală este de 29,8 zile la Timișoara și crește la 40–50 de zile pe dealurile din est. Grosimile medii ating maximum 8 cm în ianuarie și cca. 10 cm în est.



Strategia de dezvoltare

Exercitiul financiar 2021-2027 Comuna Voiteg - Judetul Timis



Vântul bate în câmpie dominant dinspre nord, în timp ce în sudul județului bate vântul cald și uscat numit coșava. Frecvente sunt vanturile din N-E, uneori înregistrându-se furtuni cu caracter ciclonic dinspre V-S-V.

Precipitațiile cad neregulat, fiind variabile la nivel anual, crescând gradat de la vest la est.

În județul Timiș își desfășoară activitatea cinci stații meteorologice: Timișoara (alt. 86 m), Sânnicolau Mare (alt. 85 m), Banloc (alt. 83 m), Jimbolia (alt. 79 m) și Lugoj (alt. 123 m), toate fiind situate în zona de câmpie din Banat

Temperaturi - medii lunare și anuale (°C)

Luna	Ian.	Feb.	Mar.	Apr.	Mai	Iun.	Iul.	Aug.	Sep.	Oct.	Nov.	Dec.	Anual
Stația													
Timișoara	-1,1	1,3	5,8	11,1	16,4	19,4	21,2	20,7	16,3	11,2	5,8	1,2	10,9
Sânnicolau Mare	-1,5	0,9	5,5	11,1	16,6	19,7	21,4	21,1	16,7	11,2	5,3	0,3	10,7
Banloc	-1	1,4	5,8	11,2	16,6	19,8	21,5	21,1	16,6	11,4	5,9	1,1	10,9
Jimbolia	-0,4	1,5	5,5	11,3	16,9	20	22	21,6	16,3	11,2	5	0,1	10,9
Lugoj	-0,9	1,4	5,7	10,9	16	19	20,7	20,2	16	10,9	5,8	0,9	10,6



Strategia de dezvoltare

Exercitiul financiar 2021-2027 Comuna Voiteg - Judetul Timis



Regimul precipitațiilor - medii lunare și multianuale (mm)

Luna	Ian.	Feb.	Mar.	Apr.	Mai	Iun.	Iul.	Aug.	Sep.	Oct.	Nov.	Dec.	Anual
Stația													
Timișoara	39,8	36	36,7	48,7	64,6	76,1	63	49,8	40,3	38,9	48,2	49,8	591,9
Sânnicolau Mare	33,8	28,7	32,7	42,5	55,3	79,6	53,7	48,2	36,6	29,8	41	45,6	527,5
Banloc	36,4	36,7	35,5	49,4	72	79,4	55,9	57,5	41,3	38,5	45,2	49,6	597,4
Jimbolia	33,8	38,9	33,2	45	58,2	70,8	51,7	50,6	41,2	46,4	44,7	47,2	566,7
Lugoj	48,3	40	40,7	55,4	79,8	90,8	63,5	56,7	47,1	44	48,2	57,5	672

2.1.3 Forme de relief

Teritoriul județului Timiș cuprinde toate formele de relief, cu altitudini care pleacă de la 75 m în Lunca Timișului și ajung la 1.384 m în vârful Padeș din Munții Poiana Ruscă.

Câmpia de Vest, aparținând Bazinului Panonic, ocupă aproximativ 6.700 km², reprezentând 77,2% din suprafața județului, este joasă în vest și înaltă în partea centrală, patrunde în zona dealurilor pe văile Timișului spre Lugoj și Begheiului spre Faget.



Strategia de dezvoltare

Exercitiul financiar 2021-2027 Comuna Voiteg - Judetul Timis



Dealurile de Vest, de orogeneză hercinică, cu înălțimi cuprinse între 300 și 600 m, ocupă aproximativ 1.650 km² respectiv 19,01% din suprafață. Dealurile Pogonisului și Podisul Lipovei marginesc înălțimile masivului Poiana Rusca al cărui varf, Padesu atinge 1380m.

Munții Poiana Ruscă, aparținând grupei Carpaților Occidentali acoperă o suprafață de cca. 350 km², respectiv 3,50% din suprafața totală a județului.

Campia Jimboliei



Dealurile Lipovei



2.1.4 Resurse naturale

1. Resurse subsolice importante

În subsolul județului Timiș se găsesc zăcăminte de lignit (Sinersig), bazalt (Lucareț-Șanovița), mangan (Pietroasa), argilă (Biled, Cărpiniș, Jimbolia, Lugoj și Sânnicolau Mare), țiței și gaze (în zona de vest a județului), nisip (Șag) și nisip pentru sticlă (Groși-Făget, Tomești și Gladna).



Strategia de dezvoltare

Exercitiul financiar 2021-2027 Comuna Voiteg - Judetul Timis



Ca urmare a alcătuirii geologice complexe și a reliefului variat, Regiunea Vest posedă bogate și diverse resurse subsolice dintre care se pot aminti: *hidrocarburi lichide și gazoase* (petrol și gaze naturale) în special în zona de câmpie, *minereuri de metale feroase și neferoase* care predomină în zonele de deal și de munte, *zăcăminte de cărbuni* concentrate mai ales în județele Hunedoara și Caraș-Severin și *materiale de construcții*.

2. Bogate resurse de ape termale și minerale

Structura geologică și tectonica Regiunii Vest au favorizat exploatarea și valorificarea *bogatelor ape termale, minerale și de apă plată* din regiune, care au fost cunoscute și captate din cele mai vechi timpuri. Potențialul balnear al *apelor termale* este valorificat în următoarele stațiuni de interes național și regional: Băile Herculane (județul Caraș-Severin), Geoagiu-Băi (județul Hunedoara) și Moneasa (județul Arad), dar și în alte stațiuni mai mici, de interes local. Sunt valorificate intens *apele minerale* de la Lipova (județul Arad) și Buziaș (județul Timiș), precum și *apa plată* de la Băile Herculane.

Se exploatează, de asemenea, ape minerale la Călacea, Ivanda, Bogda ,etc.

3. Potențial teren agricol

Potențialul agricol al Regiunii Vest se bazează pe terenurile agricole fertile, în special pe existența *molisurilor* care datorită conținutului ridicat de humus sunt cele mai fertile soluri pentru cultura plantelor. Răspândirea mare a acestui tip de soluri în Regiunea Vest, cât și fertilitatea ridicată a acestuia a transformat Câmpia Banato-Crișană în cea de-a doua mare zonă agricolă a țării.

4. Importante resurse forestiere și dezvoltarea sectorului de exploatare și prelucrare a lemnului

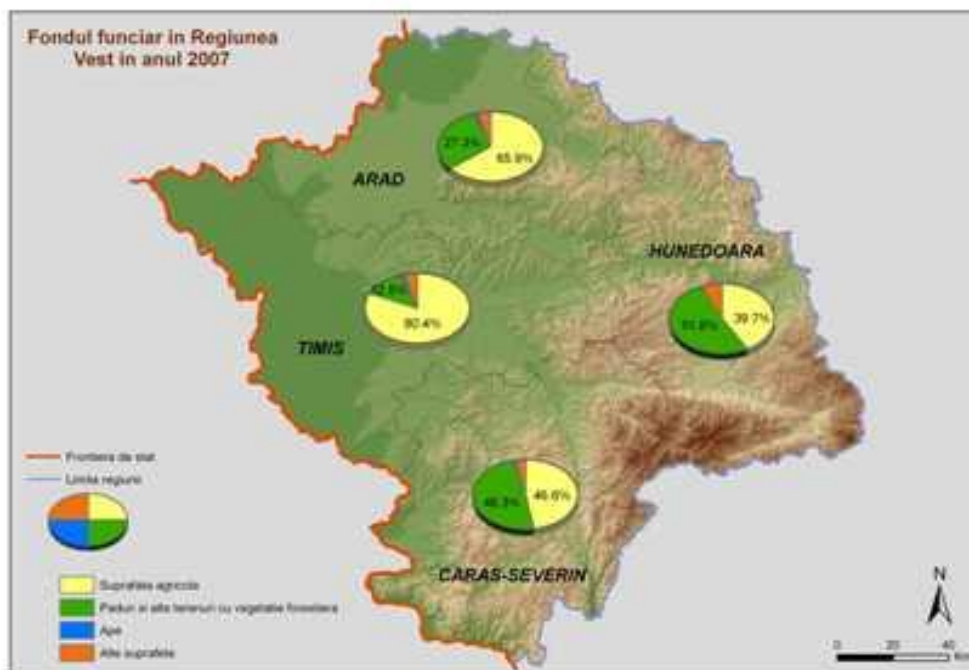
Regiunea Vest deține importante *resurse forestiere*, care depășesc media națională, cu precădere în zonele de deal și de munte, respectiv în județele Hunedoara și Caraș-Severin.

Gradul ridicat de împădurire din arealele montane a favorizat dezvoltarea unui sector intens de exploatare, cu unități de prelucrare a lemnului la marginea muntelui, care a stat la baza dezvoltării economiei din acea zonă.



Strategia de dezvoltare

Exercitiul financiar 2021-2027 Comuna Voiteg - Judetul Timis



2.1.5 Rețeaua hidrografică

Județul Timiș are o rețea hidrografică codificată de 3.104 km. Rețeaua hidrografică a județului Timiș este compusă din două bazine hidrografice: Bega-Timiș-Caraș și Mureș. Cele mai importante râuri din acest județ se consideră a fi:

- Bega, Bega Veche, Timiș, Bârzava, Moravița, Nădrag din bazinul hidrografic Bega-Timiș-Caraș și Aranca din bazinul hidrografic Mureș.

În județul Timiș există numeroase lacuri, cel mai mare fiind Surduc (530 ha), totodată cel mai mare lac din vestul României. Alte lacuri mari sunt Satchinez (40 ha), Becicherecu Mic (33 ha), etc.

Dintre lacurile artificiale pot fi enumerate:

- Timișoara (115 ha), Jimbolia, Cărpiniș, Deta, Banloc, Lovrin, Biled, Sânnicolau Mare, Dinaș, Partoș, Urseni, Nădrag, Dumbrăvița, Surducu Mic, etc.

În județ sunt și două lacuri cu apă geotermală (25°C) și minerală la Românești lângă peșteră, cu o suprafață de 100 m² și vulcanul noroios de la Forgaci, în valea Magheruș, de 85 m².

Numele județului provine de la denumirea râului Timiș. Conform dicționarului etimologic al lui Kiss Lajos, se pare că numele râului vine din limba dacă: *thibh-isjo* (în traducere „mlăștinosis”).

La sosirea slavilor de nord, acest cuvânt a fost folosit ca și *Tamiș*, care a fost preluat de maghiari prin *Temes*, de germani prin *Temesch* și de români prin *Timiș*. În perioada romană, Timișul a fost numit *Tibisis* sau *Tibiscus*.



Strategia de dezvoltare

Exercitiul financiar 2021-2027 Comuna Voiteg - Judetul Timis



Afluentii Timisului:- Poganis, Barzava- au debite ridicate, cu variatii mari de nivel.

In nord, de la est la vest, isi urmeaza cursul Aranca-vechiul brat al Muresului.

Raul Bega izvoraste din Muntii Poiana Rusca si se varsa in raul Tisa dupa un traseu de 244 Km, fiind cel mai sudic afluent al acestuia,iar de la Faget, Bega este canalizata.

Canalul Bega (în [maghiară](#) *Béga-csatorna*) este un canal navigabil din [România](#) și [Serbia](#). Are o lungime de 114 km și se întinde între Timișoara și orașul sârbesc [Titel](#). Din totalul lungimii, 44 km sunt pe teritoriul României, iar restul de 70 km pe teritoriul Serbiei.

Canalul Bega are o importanta economica notabila pentru Timisoara, facand legatura-prin sisteme de canale europene-cu Marea Neagra, Marea Adriatica si Marea Nordului.



Poduri pe canalul Bega

În municipiul Timișoara, canalul Bega este traversat de o serie de poduri, dupa cum urmeaza:

Nr. Crt.	Nume actual	Nume anterior	Leagă strada de pe malul stâng cu cea de pe malul drept	Distanță față de U.H.E. Tmișoara	Observații
1.	Pasarela de la Uzina Hidroelectrică	Pasarela de la Uzina Hidroelectrică	-	0,14 km	Pod pietonal



Strategia de dezvoltare

Exercitiul financiar 2021-2027 Comuna Voiteg - Judetul Timis



2.	Podul Andrei Șaguna	Podul Mihai Viteazul	Andrei Șaguna cu Calea Dorobanților	0,52 km	Pod rutier + linii de tramvai
3.	Podul Decebal	Podul Dacilor	Dacilor cu Piața Badea Cârțan	1,4 km	Pod rutier + linii de tramvai
4.	Podul Traian	Podul Decebal	Bd. 3 august 1919 (zona Pieței Traian) cu Bd. Revoluției din 1989	2,21 km	Pod rutier + linii de tramvai
5.	Pasarela îndrăgostiților	Pasarela dintre Parcuri / Pasarela Ioan Polen	Pestalozzi cu Parcul Copiilor	2,40 km	Pod pietonal
6.	Podul Michelangelo	Podul Michelangelo	Michelangelo cu Michelangelo	3,02 km	Pod rutier cu 4 benzi, ultimul pod construit în Timișoara
7.	Podul Mihai Viteazu	Podul Tinereții / Mitropolit Andrei Șaguna	Bd. Mihai Viteazu cu Bd. Regele Ferdinand I	3,78 km	Pod rutier
8.	Podul Maria	Podul Traian	Bd. 16 decembrie 1989 (zona pieței Sf. Maria) cu Parcul Central și Parcul Catedralei	4,16 km	Pod rutier + linii de tramvai
9.	Podul metalic	Podul metalic	Ady Endre cu Andrei Mureșanu	4,70 km	Pod pietonal
10.	Podul General Ioan Dragalina	Podul Ștefan cel Mare	General Ioan Dragalina cu General Ioan Dragalina	5,13 km	Pod rutier + linii de tramvai



Strategia de dezvoltare

Exercitiul financiar 2021-2027 Comuna Voiteg - Judetul Timis



11.	Podul Eroilor	Podul Eroilor	Iancu Văcărescu cu Dimitrie Bolintineanu	5,32 km	Pod rutier
12.	Podul Iuliu Maniu	Podul Muncii	Iuliu Maniu cu George Pop de Băsești	5,52 km	Pod rutier cu 4 benzi
13.	Pasarela Gelu	Pasarela Gelu	Crizantemelor cu Gelu	5,98 km	Pod pietonal
14.	Podul Modoș	Podul Modoș	Zona str. Ioseph Gabriel cu zona str. Carpenului	7,17 km	Pod feroviar

2.1.6. Fauna

În ceea ce privește fauna, pe teritoriul județului Timiș sunt prezente trei unități zoogeografice: provincia dacică, provincia panonică și provincia moesică. Teritoriul județului Timiș este traversat de două din cele 10 drumuri de migrație a păsărilor în România: drumul panono-adriatic și drumul panono-bulgar.

Fauna stepii și silvostepii a suferit puternice modificări, în sensul că numărul speciilor și densitatea acestora au scăzut datorită intervenției antropice. Dintre mamifere se remarcă prezența rozătoarelor: popândăul (*Citellus citellus*), hârciogul (*Cricetus cricetus*), cățelul pământului (*Sphalax leocodon*), șoarecele de câmp (*Microtus arvalis*), iepurele etc. Dintre păsări pot fi amintite: prepelița, potârnichea, sitarul, cristeiul roșu etc. Pe teritoriul județului Timiș nu s-a mai semnalat prezența dropiei (*Otis tarda*). Dintre răpitoarele de zi pot fi amintite șorecarul mare (*Buteo buteo*) și șorecarul încălțat (*Buteo lagopus*), iar dintre cele de noapte, bufnița și ciuful.

În pădurile de la Pischia, Binis, Hodos, mamiferele sunt reprezentate de mistret, caprior, vulpe, dihor, nevăstuica, veverița și cerb lopatar. Dintre pasarile de apă, cele mai reprezentative sunt ratele și gastele salbatice, egretele și lisita. Fauna acvatică este bogată în mreana și crap.

Asociația faunistică specifică pădurilor de stejar este compusă din ierbivore precum căprioara (în pădurile de luncă de la Sânnicolau Mare, Bazoș, Banloc și Jimbolia), cerbul lopatar (introdus în pădurile de la Bazoș și Pișchia), unele carnivore:

-vulpe, dihor, hermelină, nevăstuică, pisică sălbatică, apoi iepurele, veverița etc.

De dată recentă este introducerea muflonului (*Ovis musimon*) în rezervația de vânătoare de la Charlottenburg, în Dealurile Lipovei.



Strategia de dezvoltare

Exercitiul financiar 2021-2027 Comuna Voiteg - Judetul Timis



Dintre păsări sunt relativ frecvente: ciocănitoarea verzuie, șoimul rândunelelor, cucuveaua pitică, turturica, botgrosul, sturzul cântător, mierla neagră, pițigoiul mare, privighetoarea, egretele, porumbelul de scorbură, grangurul, dumbrăveanca, fazanul (colonizat în pădurile de lângă Timișoara, Pișchia și Macedonia).

Fauna piscicolă aparține de două zone: mreana (în est) și crapul (în vest). În cadrul zonei mreiei (*Barbus barbus*) se mai găsesc: scobar, clean, morunaș, somn, obleț, răspăr.

În cadrul zonei crapului (*Cyprinus carpio*) se mai găsesc: plătică, babușcă, obleț, caras, știucă, porcușor de șes și, mai recent, au fost colonizați bibanul soare și somnul pitic.

În apele cu pantă foarte mică, în canale, domină bibanul, babușca și carasul. În lacuri, în afară de crap, se află țipar și lin.

Există și unele mamifere acvatice, unele cu blană prețioasă, ca vidra (*Lutra lutra*) și bizamul (scăpat din crescătoriile din Ungaria). Avifauna se compune din rațe și găște sălbatice, stârci, egrele, lișițe, iar în bălțile de la Cerneteaz, Satchinez și Becicherecu Mic trăiește gușul vânat (*Luscinis svecica*), o specie rară pentru fauna României.

2.1.7 Flora și vegetația

Vegetația este caracteristică silvostepii banatene, pădurile sunt puține fiind distruse în decursul anilor, pentru lemn și pentru obținerea de teren arabil.

Corespunzător reliefului și factorilor fizico-geografici, ca urmare a situării într-o regiune de interferență a elementelor central-europene cu cele submediteraneene, atlantice, continentale pontice și circumpolare, județul Timiș are o vegetație complexă și variată.

În județul Timiș se regăsesc trei din cele cinci bioregii geografice desemnate la nivel național, respectiv bioregiunea panonică, continentală și alpină.

În accepțiunea fitogeografică generală, partea centrală și de vest a zonei de câmpie a județului Timiș se încadrează în zona de silvostepă, cu toate că, pe fondul unei aridizări climatice, se constată o extindere a elementelor specifice stepii: specii de *Festuca valesiaca*, *Festuca suleata*, *Festuca pseudovina*, numeroase plante cu bulb, labiate, papilionacee și alte ierburi xeromezofile ce alcătuiesc pajiști stepice.

Zona de silvostepă este reprezentată prin asociații care se întrepătrund cu terenurile cultivate. Ea se extinde în câmpie și pătrunde adânc în cadrul dealurilor pe culoarele largi de vale, cu excepția golfului de câmpie al Făgetului, copiind cu multă fidelitate configurația reliefului. În zona deluroasă, contactul cu pădurile de foioase este puternic modificat de activitatea antropică.

În prezent, silvostepa a fost înlocuită, în cea mai mare parte, cu culturile de câmp; cele rămase sunt puternic transformate datorită pășunatului în pădure și exploatărilor forestiere.

Din pădurile xerofile caracteristice silvostepii s-au păstrat doar câteva pâlcuri în apropiere de Murani, Banloc, Denta, Deta și Macedonia.

Astfel, în Câmpia Gătaiei, de exemplu, gradul de împădurire este de 7%, în golful de câmpie al Lugoșului de 5%, în Câmpia Timișului de 4%, în Câmpia Vingăi de 3%, iar în Câmpia Torontalului de numai 0,3%.



Strategia de dezvoltare

Exercitiul financiar 2021-2027 Comuna Voiteg - Judetul Timis



Există și tufișuri de arbuști compuse din porumbar (*Prunus spinosa*), păducel (*Crataegus monogyna*) și lemn câinesc (*Ligustrum vulgare*).

Fagul are un areal foarte larg, putând coborî, în condiții staționale specifice, până la 200–250 m și urca, în masiv, până la limita altitudinală a județului. Carpenul prezintă și el un areal destul de larg, întinzându-se de la câmpie (90–100 m altitudine absolută) până în regiunea „submontană” (500–600 m), pe versanți însoriți și soluri scheletice.

În acest interval altitudinal, cerul se asociază cu alte specii caracteristice zonei, cu stejarul, gorunul, gârnița și chiar cu fagul.

În zona de deal din bazinul superior al râului Bega este caracteristică alternanța pădurilor de fag (pe versanții umbriți) cu păduri de gorun (pe cei însoriți).

La altitudini mai mari se asociază bradul (*Abies alba*) și molidul (*Picea abies*), iar în unele locuri, alături de speciile autohtone, se află câteva conifere străine plantate: *Pinus nigra*, *Pinus strobus*, *Pseudotsuga menziensi* etc.

Subzona cereto-gârnițetelor ocupă, în general, câmpiile înalte și porțiunile cu fragmentare slabă-medie ale piemonturilor joase (aproximativ între 100–300 m).

În Dealurile Buziașului se întâlnesc, în general, cereto-gârnițete (*Quercus cerris*, *Quercus frainetto*) sau cerete pure. Aceeași compoziție floristică dar în proporții diferite apare și în Dealurile Surducului, Sacoșului sau piemontul Poiana Ruscă unde predomină gorunul, cerul și gârnița, formând areale mai mari pe versanții însoriți. Dintre speciile de amestec mai frecvente sunt ulmul (*Ulmus minor*), jugastrul (*Acer campestre*) și sorbul (*Sorbus torminalis*). Acest tip apare și în Câmpia Timișului și Câmpia Bârzavei.

Vegetația de sărătură ocupă suprafețe mici, în jurul lacurilor și izvoarelor sărate sau în locuri depresionare, cu sol sărăturat, din Câmpia Banatului. Speciile halofile caracteristice sunt *Puccinellia distans*, *Obione pedunculata*, *Festuca pseudovina* etc.

Vegetația luncilor din lungul râurilor Timiș, Bârzava și Mureș, în Câmpiile Timișului și Moraviței, a fost transformată prin acțiunile de îndiguire, desecare, crearea de lacuri de acumulare, legumicultura intensivă etc.

Totuși, local s-au mai păstrat unele păduri de luncă, alcătuite din zăvoaie de salcie (*Salix alba*, *Salix fragilis*, *Salix trianda*) și plop (*Populus alba*), dar și arbuști ca sânger, călin, crușin, lemn câinesc, soc negru, măceș etc.

Există și vegetație de nisip cu *Festuca vaginata*, pâlcuri de salcâm plantat etc. Vegetația de mlaștini și lacuri este dispusă în fâșii, după gradul de umezeală (pipirig, rogoz, papură și stuf la mal, iar spre interior nufăr, iris, albăstriță de apă etc.).

La nivelul județului Timiș sunt desemnate un număr de 45 arii naturale protejate (arii naturale protejate de interes național, internațional, comunitar, județean și local), arii ale căror limite se găsesc localizate integral sau parțial pe teritoriul județului. Suprafața cuprinsă în ariile naturale protejate este de 134.766,49 ha, reprezentând aproximativ 13% din suprafața județului.



Strategia de dezvoltare

Exercitiul financiar 2021-2027 Comuna Voiteg - Judetul Timis



Arii naturale protejate de interes național, județean și local


1. **Lunca Pogănișului (rezervație naturală botanică, suprafață de 75,50 ha)**
2. **Movila Șișitak (rezervație naturală botanică, suprafață de 0,5 ha)**
3. **Mlaștinile Satchinez (rezervație naturală ornitologică, suprafață de 236 ha)**
4. **Beba Veche (rezervație naturală ornitologică, suprafață de 2187 ha)**
5. **Mlaștinile Murani (rezervație naturală ornitologică, suprafață de 200 ha)**
6. **Pădurea Cenad (arie naturală protejată tip forestier, suprafață de 279 ha)**
7. **Arboretumul Bazoș (rezervație științifică tip forestier, suprafață de 60 ha)**
8. **Pădurea Bistra (arie protejată tip forestier, suprafață de 19,90 ha)**
9. **Pădurea Dumbrava (arie protejată tip forestier, suprafață de 310 ha)**
10. **Pădure-parc Buziaș (arie protejată tip mixt, suprafață de 25,16 ha)**
11. **Insula Mare Cenad (rezervație naturală tip mixt, suprafață de 3 ha)**
12. **Insulele Igrîș (rezervație naturală tip mixt, suprafață de 3 ha)**
13. **Sărăturile Dinaș (rezervație naturală pedologică, suprafață de 4 ha)**
14. **Locul fosilifer Rădmănești (rezervație naturală paleontologică, suprafață de 4 ha)**
15. **Pajiștea cu narcise Bătești (arie protejată tip botanic, suprafață de 20 ha)**
16. **Parcul Banloc (rezervație științifică tip mixt, suprafață de 8 ha)**
17. **Lacul Surduc (arie protejată tip mixt, suprafață de 362 ha)**
18. **Parcul Natural Lunca Mureșului** are o suprafață de 17.166 ha și se întinde pe teritoriul jud. județului Timiș cu o suprafață de 3157.59 ha. În cadrul acestei suprafețe, sunt incluse următoarele arii naturale protejate: Pădurea Cenad, Insulele Igrîș, Insula Mare Cenad.
19. **Stejarii seculari din Lovrin (arie naturală protejată tip forestier, suprafață de 6 ha).**

Pe cuprinsul orașului Timișoara sunt peste 100 ha de parcuri cu specii rare: stejari seculari, tei cu frunze crestate, platani, majoritatea în Parcul Copiilor. O impresionantă colecție de trandafiri se găsesc în Parcul Rozelor, iar specii rare de arbori în Parcul Central.



Strategia de dezvoltare

Exercitiul financiar 2021-2027 Comuna Voiteg - Judetul Timis



2.1.8 Populatia

Evoluția demografică

Populația județului Timiș a înregistrat cea mai importantă creștere în perioada 1956–1977, când volumul acesteia s-a mărit cu peste 22% în cei 21 de ani.

În intervalul 2000–2010, dinamica populației nu a avut aceeași tendință la nivel de unitate administrativ-teritorială.

Pe teritoriul județului Timiș, cele mai importante scăderi ale populației s-au înregistrat în comunele din arealul nord-sud-estic al județului, precum și în zona de sud.

Comunele județului cu scăderi accentuate de populație sunt:

- Bara (-35,9%), Nădrag (-23,2%), Tomești (-21,8%), Biled (-9,7%), Darova (-9,6%) și Ghizela (-9,5%).

Între localitățile urbane, Lugojul (-8,5%) și Buziașul (-7,2%) înregistrează cele mai accentuate scăderi de populație.

În sud, comuna Jamu Mare și orașul Deta sunt UAT care pierd populație mai intens comparativ cu vecinii lor.

Comunele cu creșteri de populație sunt în jur de 40% din total, iar cele cu creșterile cele mai accentuate sunt grupate în jurul municipiului Timișoara:



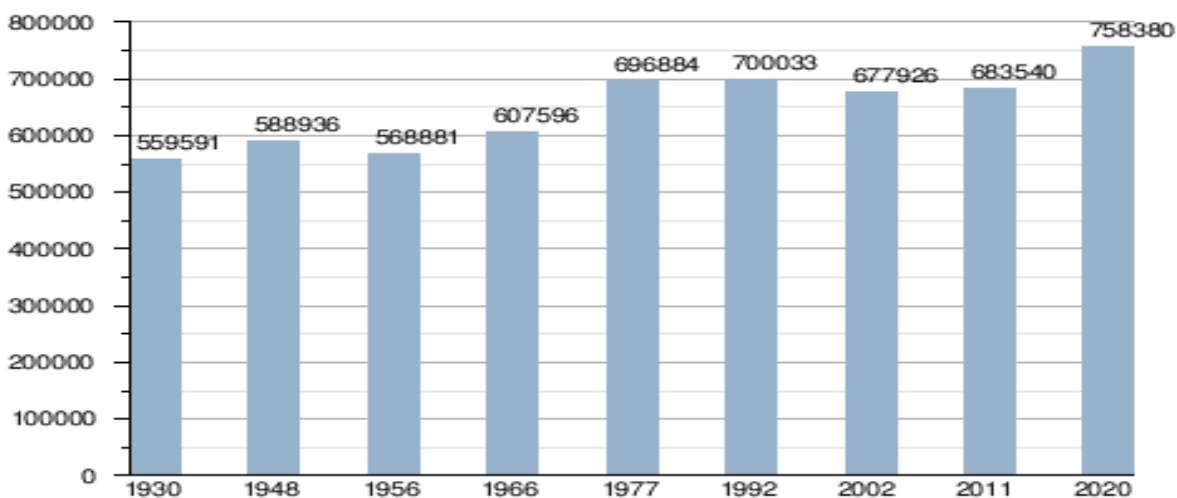
Strategia de dezvoltare

Exercitiul financiar 2021-2027 Comuna Voiteg - Judetul Timis



- Dumbrăvița (102,6%), Ghiroda (20,4%), Remetea Mare (16,8%), Moșnița Nouă (27,9%), Sacoșu Turcesc (20,1%), Giroc (54,4%), Șag (15,4%), Sânmihaiu Român (40,8%), Săcălaz (16,8%), Dudeștii Noi (17,1%) și Sânaandrei (16,1%).

Dintre orașe, Jimbolia înregistrează o creștere de populație mai semnificativă (14,4%).



Evoluția populației județului Timiș (1930–2020)

POPULAȚIA ȘI DENSITATEA POPULAȚIEI LA RECENSĂMINTE

	29 dec. 1930	25 ianuarie 1948	21 febr. 1956	15 martie 1966	5 ianuarie 1977	7 ianuarie 1992	18 martie 2002	20 octombrie 2011
Populația totală	559591	588936	568881	607596	696884	700033	677926	683540
% din total țară	3,92	3,71	3,25	3,18	3,23	3,07	3,13	3,40
locul pe țară	2	3	6	6	6	9	9	6
Densitatea populației								
- locuitori/km ²	64,3	67,7	65,4	69,9	80,1	80,5	77,9	78,6
- locul pe țară	13	17	23	24	22	27	26	25

1) Nota: populație rezidentă (stabilă)

POPULAȚIA PE VARSTE ȘI SEXE, LA RECENSĂMINTUL POPULAȚIEI



Strategia de dezvoltare

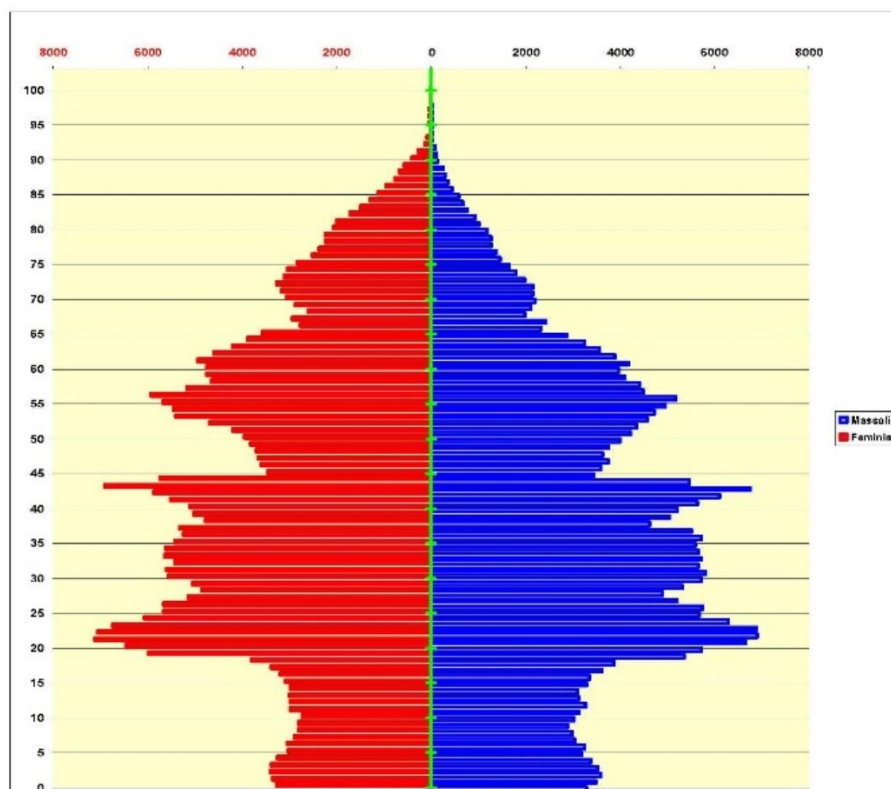
Exercitiul financiar 2021-2027 Comuna Voiteg - Judetul Timis



din 20 octombrie 2011

Populație

Populația pe vârste și sexe, la Recensământul Populației
din 20 octombrie 2011





Strategia de dezvoltare

Exercitiul financiar 2021-2027 Comuna Voiteg - Judetul Timis



POPULAȚIA DUPĂ ETNIE, LA RECENSĂMINTELE DIN 18 MARTIE 2002 ȘI 7 IANUARIE 1992

- număr -

	18 martie 2002	7 ianuarie 1992	2002 față de 1992 :	
			Date absolute	in procente
POPULAȚIA TOTALĂ, din care:	677926	700033	- 22107	96,8
Romani	565639	560950	+ 4689	100,8
Aromani	-	175	- 175	-
Macedoromani	-	75	- 75	-
Maghiari	50556	62798	- 12242	80,5
Secui	-	68	- 68	-
Germani	14174	26543	- 12369	53,4
Sași	-	10	- 10	-
Șvabi	-	169	- 169	-
Romi (țigani)	16084	14836	+ 1248	108,4
Ucrainieni	7321	6437	+ 884	113,7
Ruteni	55	31	+ 24	177,4
Ruși - lipoveni	144	160	- 16	90,0
Turci	74	44	+ 30	168,2
Sarbi	13273	17144	- 3871	77,4
Croați	371	299	+ 72	124,1
Sloveni	54	105	- 51	51,4
Tătari	8	6	+ 2	133,3
Slovaci	1908	2229	- 321	85,6
Bulgari	5562	6466	- 904	86,0
Evrei	441	625	- 184	70,6
Cehi	283	389	- 106	72,8
Polonezi	79	107	- 28	73,8
Greci	209	55	+ 154	380,0
Armeni	32	38	- 6	84,2
Ceangăi	17	22	- 5	77,3
Găgăuzi	-	2	- 2	-
Carașoveni	2	2	-	100,0
Italieni	271	-	+ 271	-



Strategia de dezvoltare

Exercitiul financiar 2021-2027 Comuna Voiteg - Judetul Timis



Chinezi	18	-	+	18	-
Albanezi	41	-	+	41	-
Macedoni - slavi	32	-	+	32	-
Altă etnie	1127	213	+	914	529,1
Nedeclarată	151	35	+	116	431,4

STRUCTURA POPULAȚIEI DUPĂ ETNIE, LA RECENSĂMINTELE DIN 18 MARTIE 2002 ȘI 7 IANUARIE 1992

POPULAȚIA TOTALĂ	18 martie 2002	7 ianuarie 1992
din care:	100,0	100,0
Romani	83.4%	80.2%
Maghiari	7.5%	9.0%
Germani	2.1%	3.8%
Sarbi	2.0%	2.4%
Romi (țigani)	2.4%	2.1%
Ucrainieni	1.1%	0.9%
Bulgari	0.8%	0.9%
Slovaci	0.3%	0.3%
Evrei	0.1%	0.1%
Cehi	x)	0.1%
Ruși - lipoveni	x)	x)
Turci	x)	x)
Tătari	x)	x)
Croați	0.1%	x)
Polonezi	x)	x)
Greci	x)	x)
Armeni	x)	x)
Sloveni	x)	x)
Ruteni	x)	x)
Carașoveni	x)	x)



Strategia de dezvoltare

Exercitiul financiar 2021-2027 Comuna Voiteg - Judetul Timis



Italiani	x)	-
Chinezi	x)	-
Albanezi	x)	-
Macedonieni slavi	x)	-
Ceangăi	x)	x)
Aromani	-	0.1%
Macedoromani	-	0.1%
Secui	-	x)
Sași	-	x)
Șvabi	-	x)
Găgăuzi	-	x)
Altă etnie	0.2%	x)
Nedeclarați	x)	x)

x) sub 0,1%

POPULAȚIA ȘI STRUCTURA POPULAȚIEI DUPĂ ETNIE, LA RECENSĂMANTUL DIN

20 OCTOMBRIE 2011

- număr -

	Date absolute	În % față de total
POPULAȚIA TOTALĂ,	683540	100
din care:		
Romani	550836	80.59%
Maghiari	35295	5.2%
Romi	14525	2.1%
Ucraineni	5950	0.9%
Germani	8504	1.2%
Turci	127	x)
Ruși-Lipoveni	109	x)
Tătari	16	x)
Sarbi	10102	1.5%



Strategia de dezvoltare

Exercitiul financiar 2021-2027 Comuna Voiteg - Judetul Timis



Slovaci	1424	0.2%
Bulgari	4478	0.7%
Croați	242	x)
Greci	75	x)
Italieni	341	x)
Evrei	220	x)
Cehi	185	x)
Polonezi	65	x)
Chinezi	26	x)
Armeni	30	x)
Ceangăi	151	x)
Macedoneni	45	x)
Altă etnie	1404	0.2%
Informatie nedisponibila	49390	7.2%



Strategia de dezvoltare

Exercitiul financiar 2021-2027 Comuna Voiteg - Judetul Timis



POPULAȚIA DUPĂ RELIGIE LA RECENSĂMÂNTUL DIN 20 OCTOMBRIE 2011

- număr -

POPULAȚIA TOTALĂ,	Date absolute	În % față de total
din care:	683540	100,0
Ortodoxa	507506	74,2%
Romano-catolica	54547	8,0%
Penticostala¹⁾	26094	3,8%
Reformata	9372	1,4%
Baptista	8680	1,3%
Greco-catolica²⁾	8271	1,2%
Adventista de ziua a saptea	1998	0,3%
Evanghelică de confesiune augustana	146	x]
Mozaica	232	x]
Crestina dupa Evanghelie	729	0,1%
Unitariana	137	x]
Musulmana	1117	0,2%
Crestina de rit vechi	653	0,1%
Armeana	7	x]
Evanghelică⁴⁾	514	0,1%
Martorii lui Iehova	1330	0,2%
Evanghelică lutherana³⁾	339	x]
Ortodoxa sarba	6773	1,0%
Alta religie	2160	0,3%
Fara religie	846	0,1%
Atei	1125	0,2%
Informatie nedisponibila	50964	7,5%

x) Sub 0,1%

¹⁾ Penticostala (Biserica lui Dumnezeu Apostolica)

²⁾ Greco-catolica (Biserica Romana Unita cu Roma)

³⁾ Evanghelică lutherana (Biserica Evanghelică Lutherana din Romania)

⁴⁾ Evanghelică (Biserica Evanghelică Romana)



Strategia de dezvoltare

Exercitiul financiar 2021-2027 Comuna Voiteg - Judetul Timis



NUMĂRUL GOSPODĂRIILOR ȘI AL PERSOANELOR DIN GOSPODĂRIE LA RPL DIN
18 MARTIE 2002 ȘI 20 OCTOMBRIE 2011

	18 martie 2002 ¹⁾		20 octombrie 2011 ¹⁾	
	Populație	Instituționale	Populație	Instituționale
1. Numărul gospodăriilor	233508	184	254973	296
2. Numărul persoanelor care alcătuiesc gospodăriile	656837	21089	663666	19874
3. Numărul mediu de persoane pe o gospodărie	2,8	114,6	2,6	67,1

*¹⁾ Recensământul Populației și al Locuințelor

POPULAȚIA DUPĂ DOMICILIU, PE SEXE, A MUNICIPIILOR, ORAȘELOR ȘI COMUNELOR

- număr persoane-

Localitati	Sexe	Ani			
		2015 ¹⁾	2016 ¹⁾	2017 ¹⁾	2018
TOTAL	Total	741199	743844	746986	750512
	Masculin	357342	358706	360413	362302
	Feminin	383857	385138	386573	388210
MUNICIPII:	Total	382020	381121	379445	377334
	Masculin	178959	178491	177514	176635
	Feminin	203061	202630	201931	200699
MUNICIPIUL TIMIȘOARA	Total	333998	333360	331997	330209
	Masculin	156257	155923	155113	154387
	Feminin	177741	177437	176884	175822
MUNICIPIUL LUGOJ	Total	48022	47761	47448	47125
	Masculin	22702	22568	22401	22248
	Feminin	25320	25193	25047	24877
ORAȘE:	Total	73417	73352	73389	73329
	Masculin	35860	35817	35859	35804
	Feminin	37557	37535	37530	37525
ORAȘ BUZIAȘ	Total	8395	8373	8372	8406
	Masculin	4062	4033	4024	4030
	Feminin	4333	4340	4348	4376



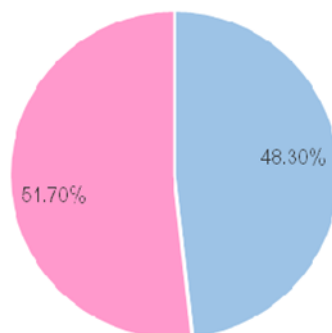
Strategia de dezvoltare

Exercitiul financiar 2021-2027 Comuna Voiteg - Judetul Timis



ORAȘ CIACOVA	Total	5400	5379	5392	5390
	Masculin	2638	2631	2644	2644
	Feminin	2762	2748	2748	2746
ORAȘ DETA	Total	7653	7637	7635	7605
	Masculin	3644	3633	3643	3614
	Feminin	4009	4004	3992	3991
ORAȘ FAGET	Total	7622	7585	7549	7582
	Masculin	3782	3761	3754	3767
	Feminin	3840	3824	3795	3815
ORAȘ GĂTAIA	Total	6486	6497	6519	6529
	Masculin	3218	3225	3234	3238
	Feminin	3268	3272	3285	3291
ORAȘ JIMBOLIA	Total	13701	13631	13520	13423
	Masculin	6683	6643	6588	6544
	Feminin	7018	6988	6932	6879
ORAȘ RECAȘ	Total	9474	9550	9702	9780
	Masculin	4742	4794	4781	4896
	Feminin	4732	4756	4831	4884
ORAȘ SANNICOLAU MARE	Total	14686	14700	14700	14614
	Masculin	7091	7097	7101	7071
	Feminin	7595	7603	7599	7543
COMUNA VOITEG	Total	2379	2393	2428	2422
	Masculin	1186	1197	1218	1217
	Feminin	1193	1196	1210	1205

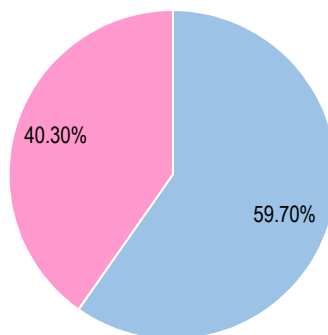
Populația după domiciliu, pe sexe, la 1 iulie 2018



■ masculin ■ feminin



Populația după domiciliu, anul 2018



■ urban ■ rural



Strategia de dezvoltare

Exercitiul financiar 2021-2027 Comuna Voiteg - Judetul Timis



POPULAȚIA REZIDENTĂ PE GRUPE DE VARSTĂ LA 1 IULIE

	2015	2016	2017	2018	Din care :	
					masculin	feminin
POPULAȚIA TOTALĂ, din care :	742181	745054	748365	752765	363486	389279
0 - 4 ani	34895	35454	36288	37511	19343	18168
5 - 9 ani	36247	36262	36117	35889	18302	17587
10 - 14 ani	33210	33910	34721	35558	18155	17403
15 - 19 ani	34570	34373	34133	33709	17417	16292
20 - 24 ani	40714	38930	37489	36783	18678	18105
25 - 29 ani	63140	60817	57478	53971	26856	27115
30 - 34 ani	63127	62692	64170	66522	33212	33310
35 - 39 ani	66167	66838	66385	64948	32843	32105
40 - 44 ani	59539	60097	61460	63804	32280	31524
45 - 49 ani	61175	65161	67663	61168	30241	30927
50 - 54 ani	42022	40711	41081	49889	24276	25613
55 - 59 ani	51971	49587	46990	43886	21089	22797
60 - 64 ani	47704	49211	50594	51941	23567	28374
65 - 69 ani	36828	39412	40720	41849	18416	23433
70 - 74 ani	23865	24140	25056	27213	11570	15643
75 - 79 ani	21948	21848	21751	20874	7898	12976
80 - 84 ani	13925	13944	14218	14752	5091	9661
85 ani și peste	11134	11667	12051	12498	4252	8246
20 - 64 ani	495559	494044	493310	492912	243042	249870
65 ani și peste	107700	111011	113796	117186	47227	69959
Varsta medie / locuitor-ani	40,0	40,2	40,4	40,7	39,2	42,1



Strategia de dezvoltare

Exercitiul financiar 2021-2027 Comuna Voiteg - Judetul Timis



MIȘCAREA NATURALĂ A POPULAȚIEI

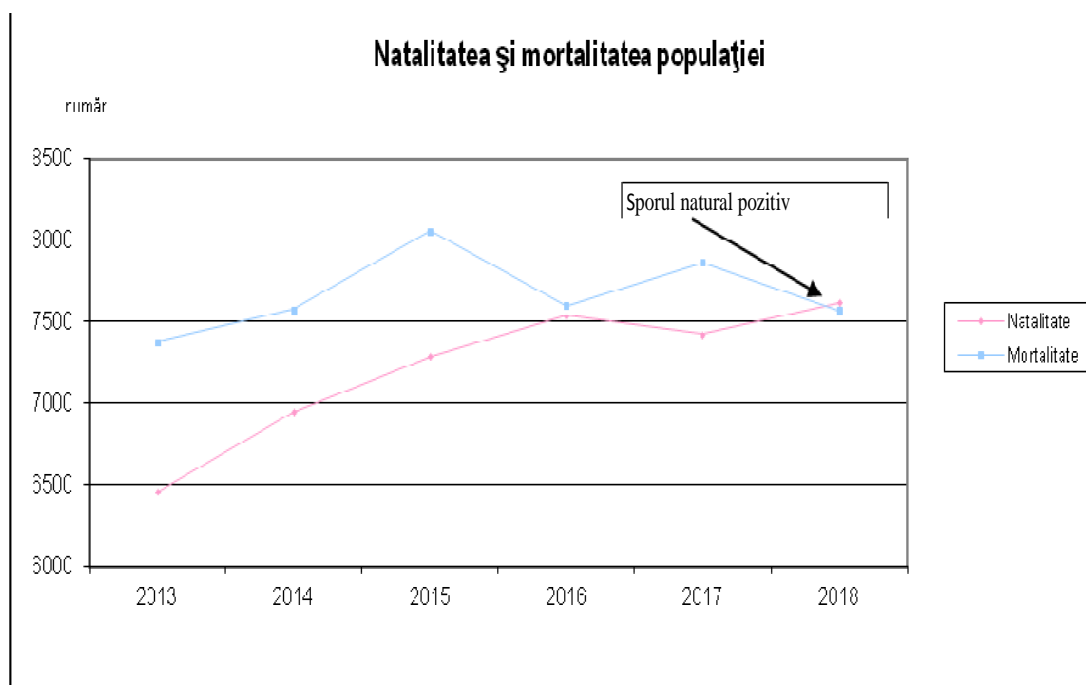
- număr -

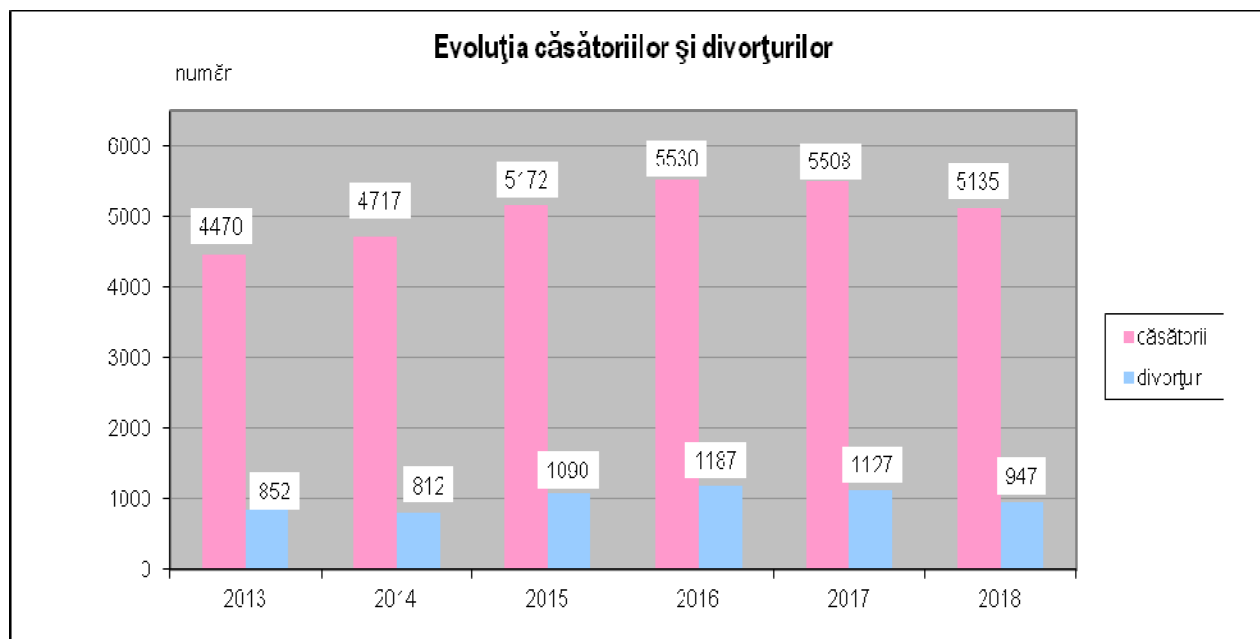
	2015	2016	2017	2018
Născuții-vii	7290	7536	7426	7616
Decedați	8059	7600	7864	7573
Spor natural al populației rezidente	-769	-64	-438	43
Căsătorii	5172	5530	5508	5135
Divorțuri	1090	1187	1127	947
Născuți-morți	26	25	32	37
Decedați în varstă sub 1 an	51	33	56	32

Notă: Sunt incluși numai născuții-vii, născuții-morți și decedați cu reședința obișnuită în România

Rate (la 1000 locuitori)

	2015	2016	2017	2018
Născuți-vii la 1000 locuitori	9,7	9,9	10,1	10,2
Decedați la 1000 locuitori	10,8	10,2	11,2	10,7
Spor natural la 1000 locuitori	-1,1	-0,3	-1,1	-0,5
Căsătorii la 1000 locuitori	7,0	7,4	7,4	6,8
Divorțuri la 1000 locuitor	1,47	1,59	1,51	1,26
Născuți-morți la 1000 născuți (vii+morți)	3,9	3,4	4,5	5,1
Mortalitatea infantilă (la 1000 de născuți vii)	7,1	4,5	8,0	4,5





DURATA MEDIE A VIETII, PE SEXE ȘI MEDII

- ani -

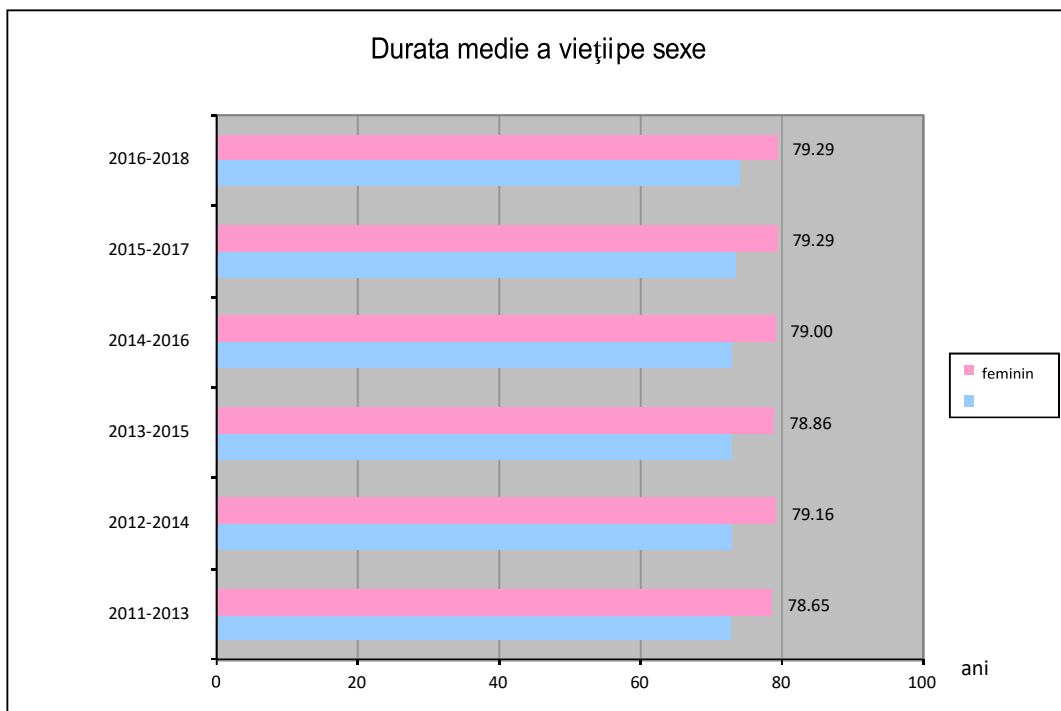
	2013-2015	2014-2016	2015-2017	2016-2018
Total	75,93	76,03	76,48	76,67
• masculin	72,92	73,02	73,58	73,91
• feminin	78,86	79,00	79,29	79,29
Urban	77,07	77,07	77,53	77,63
• masculin	74,33	74,37	74,93	74,87
• feminin	79,55	79,64	80,05	79,84
Rural	74,18	74,40	74,87	75,25
• masculin	70,83	71,13	71,80	72,16
• feminin	77,82	77,95	78,11	78,47

Notă: Durata medie a vieții în anul de referință s-a calculat pe baza numărului populației și al deceselor pentru o perioadă de trei ani. Populația luată în calcul a fost determinată pe baza sporului natural și al soldului migrației internaționale definitive.



Strategia de dezvoltare

Exercitiul financiar 2021-2027 Comuna Voiteg - Judetul Timis



Infrastructura judetului Timis

Transportul rutier



[Autostrada A1](#) în apropiere de [Timișoara](#)



Strategia de dezvoltare

Exercitiul financiar 2021-2027 Comuna Voiteg - Judetul Timis






Traseul Coridorului pan-european IV

Județul Timiș este traversat de importante drumuri europene și de *Coridorul IV de transport paneuropean (rutier și feroviar)*, datorită situației pe *rețeaua transeuropeană de transport TEN-T*.

Legăturile interjudețene și intrajudețene sunt asigurate de drumurile naționale principale și secundare din care se desprinde o rețea densă de drumuri locale.

Drumurile naționale au în județul Timiș o lungime de 533,8 km, cele județene 1.273,7 km, iar cele comunale 1.108,6 km.

Lungimea autostrăzilor în funcțiune în septembrie 2021 era de 106 km. Sectoarele de drumuri publice din județul Timiș se împart astfel:

Categorie	Drum	Observații
Autostrăzi	 A1	parte a Coridorului IV paneuropean
	 A6	parte a drumului transeuropean Via Carpatia (<i>parțial finalizat, restul în pregătire</i>)
Drumuri europene	 E70	pe traseul lui DN59 și pe traseul lui DN6 între limita de județ și Timișoara



Strategia de dezvoltare

Exercitiul financiar 2021-2027 Comuna Voiteg - Judetul Timis



	E671	pe traseul lui DN69
	E673	pe traseul lui DN68A
Drumuri naționale		
Drumuri naționale principale	DN6	București-Craiova-Drobeta-Turnu Severin-Orșova-Caransebeș-Lugoj-Timișoara-Cenad > Ungaria
	DN58B	Voiteg-Reșița
	DN59	Timișoara-Moravița > Serbia
	DN59A	Timișoara-Jimbolia > Serbia
	DN69	Timișoara-Arad
Drumuri naționale secundare	DN57	Orșova-Moldova Nouă-Oravița-Moravița
	DN58A	Reșița-Lugoj
	DN59B	Cărpiniș-Deta
	DN59C	Jimbolia-Sânnicolau Mare
	DN59F	Sânnicolau Mare-Valcani > Serbia
	DN59E	DN59C-Comloșu Mare-Lunga > Serbia



Strategia de dezvoltare

Exercitiul financiar 2021-2027 Comuna Voiteg - Judetul Timis



	DN59D	DN59B-Foeni > Serbia
Drumuri locale		
Drumuri județene		47 de trasee
Drumuri comunale		176 de trasee

Proiectele rutiere în pregătire, cuprinse în Masterplanul General definitivat de Ministerul Transporturilor sunt:

- autostrada A9 Timișoara-Moravița-Belgrad,
- completarea și finalizarea variantei de ocolire Timișoara
- șoseaua de descărcare Autostrada A1-DN69 prin Sânandrei
- drumul de legătură Aeroportul Internațional Traian Vuia-Autostrada A1.

Transportul feroviar

Rețeaua de cale ferată însuma în anul 2012 un număr de 795 km, din care 113 cale ferată electrificată. Cu 91,4 km de cale ferată la 1.000 km², județul Timiș are cea mai densă rețea de căi ferate din țară.

Pe teritoriul județului Timiș rețeaua feroviară este formată dintr-o magistrală principală (900) și 14 linii secundare care aparțin magistralelor 900 (*București Nord-Timișoara Nord*), 200 (*București Nord-Curtici*) și 300 (*București Nord-Episcopia Bihor*).^[27] Magistrala 900 de cale ferată, al cărei traseu este *București Nord-Roșiori Nord-Craiova-Filiași-Drobeta-Orșova-Băile Herculane-Caransebeș-Timișoara Nord*, străbate teritoriul județului pe relația *Jena-Lugoj-Recaș-Remetea Mare-Timișoara Nord*. Aceasta face parte din *Coridorul paneuropean feroviar IV-ramura sudică*, ce străbate Europa pe traseul *Dresda-Praga-Viena-Budapesta-Timișoara-Calafat-Sofia-Istanbul*.

De la Timișoara există legături internaționale directe spre :

- Vârșet, Budapesta, Viena, Belgrad și Sofia prin InterRail.

Județul este străbătut de următoarele linii feroviare:

- magistrala CFR 212 (Lugoj-Ilia);
- magistrala CFR 213 (Timișoara Nord-Timișoara Est-Radna);
- magistrala CFR 216 (Sânnicolau Mare-Valcani);
- magistrala CFR 217 (Timișoara Nord-Nerău);
- magistrala CFR 218 (Timișoara Nord-Cenad);



Strategia de dezvoltare

Exercitiul financiar 2021-2027 Comuna Voiteg - Judetul Timis



- magistrala CFR 310 (Timișoara Nord–Ronaț Triaj–Aradul Nou–Arad–Oradea Nagyvárad);
- magistrala CFR 900 (București Nord–Craiova–Caransebeș–Timișoara Nord) parte a coridorului IV paneuropean feroviar Dresda–Istanbul (ramura sudică);
- magistrala CFR 918 (Timișoara Sud–Buziaș–Lugoj);
- magistrala CFR 919 (Timișoara Nord–Jimbolia–Kikinda);
- magistrala CFR 920 (Jebel–Liebling);
- magistrala CFR 921 (Jebel–Giera);
- magistrala CFR 922 (Timișoara Nord–Stamora Moravița) – TEN-T Comprehensive;
- magistrala CFR 922A (**Voiteg–Gătaia–Reșița Nord**);
- magistrala CFR 926 (Timișoara Nord–Timișoara Vest–Crucești);
- magistrala CFR 927 (Cărpiniș–Iohanisfeld).

Conform *Mersul trenurilor de călători* publicat de [Compania Națională de Căi Ferate „CFR” SA](#), în județul Timiș există 133 de stații operabile ce se clasifică astfel:

- 30 de stații;
- 12 halte (hcv.);
- 24 de halte deschise pentru traficul de călători cu vânzător de bilete (hc.);
- 48 de halte deschise pentru traficul de călători fără vânzător de bilete (h.);
- 19 halte de mișcare (hm.).

Transportul aerian

În județul Timiș se găsesc două aeroporturi, de mărimi și cu funcțiuni diferite, ambele situate în apropierea municipiului Timișoara și cu acces din [DN6](#), respectiv:

- [Aeroportul Internațional Timișoara – Traian Vuia;](#)





Strategia de dezvoltare

Exercitiul financiar 2021-2027 Comuna Voiteg - Judetul Timis



- Aeroportul Utilitar Cioca.



Aeroportul Internațional Timișoara – Traian Vuia, amplasat la nord-est de municipiul Timișoara, la o distanță de aproximativ 10 km de centrul orașului, deservește populația județului Timiș, clasându-se al treilea aeroport ca importanță din România (în funcție de numărul pasagerilor și cantitatea de marfă transportată).

În medie, 256 de curse aeriene de pasageri decolează sau aterizează la Timișoara, în fiecare săptămână, la acestea se adaugă alte 45 de curse săptămânale de marfă spre sau dinspre Köln-Bonn, Budapesta, Katowice, București-Otopeni, Cluj-Napoca, Nürnberg, Frankfurt și München.

Aeroportul Utilitar Cioca din Timișoara este situat în partea de vest a localității, la circa 5 km distanță de aceasta, într-o zonă cu o dezvoltare economică continuă determinată de investiții private și publice, respectiv între drumurile naționale DN6 și DN59A pe direcția Timișoara–Cenad și Timișoara–Jimbolia.

Acesta este unicul aeroport utilitar al regiunii Vest. În prezent, aeroportul are o pistă inierbată de 750 m lungime și o lățime de 30 m, pentru activități specifice de zbor pe care se operează la vedere pe timp de zi, precum și construcții destinate activității utilitare și sportive pe direcția 50–230°.

Economie

Județul Timiș are un produs intern brut (PIB) aferent anului 2020 de 50,27 miliarde de lei, depășit doar de București (245 miliarde) conform datelor Comisiei Naționale de Strategie și Prognoză și Ministerului Economiei, contribuind cu peste 5% din PIB-ul total al României, având o economie dezvoltată și printre cele mai ridicate rate antreprenoriale din țară.

Județul înregistrează una dintre cele mai scăzute rate ale șomajului, de sub 1% în 2018.

În anul 2019, 257,766 de persoane, reprezentând 36% din populație, lucrau în companiile din județ, fiind cea mai mare rată de angajare din România după



Strategia de dezvoltare

Exercitiul financiar 2021-2027 Comuna Voiteg - Judetul Timis



zona București–Ilfov. Conform datelor Institutului Național de Statistică, soldul total al investițiilor străine directe (ISD) din județul Timiș, fără cele autohtone, a fost la sfârșitul anului 2018 de cca. 4,49 miliarde de euro, cifră care clasează județul pe locul doi în țară, după București.

Economia timișeană este dominată de companii din industria componentelor auto, astfel că cele mai mari societăți precum Continental Automotive Products, Continental Automotive România, ContiTech și Inginerie (toate din grupul Continental AG), Delphi Packard Romania, Hella România, Mahle, aveau în 2013 împreună afaceri de 7,5 miliarde de lei, adică 20% din totalul afacerilor realizate de toate companiile înregistrate în județ.

Cu o cifră de afaceri a companiilor de 72 de miliarde de lei, Timișul se află pe locul doi după polul de business București–Ilfov, care reprezintă peste 43% din cifra de afaceri de 1.400 de miliarde de lei a tuturor companiilor din România.

Cea mai mare companie din județ este Profi, unul dintre cei mai mari jucători din retailul autohton. Compania este urmată de producătorii de componente auto Continental Automotive Products și Hella România. Ultimii doi se regăsesc și în topul celor mai mari exportatori din Timiș, județ care se clasează la capitolul livrări pe piețele externe pe poziția a doua, după București.

Exporturile județului s-au situat la peste 35,5 de miliarde de lei, fiind printre puținele din țară cu balanță comercială pozitivă, totodată Timișul fiind cel mai mare importator de bunuri de consum, după Capitală.

Județul Timiș avea la sfârșitul anului 2020, conform Comisiei Naționale de Strategie și Prognoză, un Produs Intern Brut pe cap de locuitor în valoare de 15,870 euro, 30% peste media națională, și o rată anuală de creștere de 5-10%.

Industria și construcții

Industria județului Timiș este puternică și diversificată, datorată ratei ridicate a investițiilor Greenfield și Brownfield, localizării vestice a județului, înaltei calificări a forței de muncă precum și tradiției antreprenoriale.

Ponderea cea mai însemnată în producția totală a județului o deține industria prelucrătoare, având ca subramuri: industria electronică, industria alimentară, industria chimică, industria textilă, industria de prelucrare a metalului și a lemnului.

La 1 ianuarie 2019, 35,8% din populația ocupată civilă a județului activa în sectorul industrie și construcții.

Dintre principalele unități care activează în industrie în județul Timiș pot fi amintite:

- Continental AG, Zoppas Industries, ELBA, AEM, ABB Rometrics, Lipoplast, Nokia, B. Braun, Delphi Packard, Honeywell, Mondial, Siemens, Bosch, Azur, Procter & Gamble, Kromberg & Schubert, Dräxlmaier, Mahle, Autoliv, Linde Gas, Incontro Prefabbricati, Fornetti, Comtim, Timisoreana, TRW Automotive, Valeo, Coca-Cola Flextronics, Hella, Dura, Ericsson și altele.



Strategia de dezvoltare

Exercitiul financiar 2021-2027 Comuna Voiteg - Judetul Timis



Agricultură, horticultură și silvicultură

Județul Timiș ocupă locul întâi pe țară atât în ceea ce privește suprafața agricolă, cât și cea arabilă. Județul Timiș are o suprafață agricolă de 693.034 ha, dintre care suprafață arabilă 530.808 ha, plantații pomicele 8.503 ha, plantații viticole 3.803 ha, pășuni 121.814 ha, fânețe 28.106 ha.

În vederea susținerii și promovării produselor și tradițiilor locale, în anul 2013 s-a înregistrat, prin sprijinul Camerei de Comerț Industrie și Agricultură Timiș și Ministerului Agriculturii și Dezvoltării, marca „Made in Banat”.

Una din cele mai vechi și importante activități agricole din județ, dispunând de condiții climatice favorabile este cultivarea cerealelor și a plantelor tehnice :

- grâu, secară, triticale, orz, soia, rapita, orzoaică, ovăz, porumb, floarea-soarelui, sorg, hrișcă, mei, mac, hamei, cânepă și tutun.

În majoritatea comunelor din zona de câmpie și de deal a județului este practică viticultura. Localități ca Recaș, Buziaș și Giarmata sunt renumite în ceea ce privește producția de vin.

Producția de legume și fructe și creșterea plantelor în ferme, sere și pepiniere este, de asemenea, o activitate economică de tradiție. Localitatea Gottlob este supranumită „Patria lubeniței din Banat”, producția de pepene verde de aici ridicându-se la peste 10.000 de tone anual, iar zonele Tomnatic și Biled sunt recunoscute pentru recoltele de legume și fructe de calitate superioară.

În județul Timiș, în anul 2019 au fost însămânțate 411.418 ha: cereale pentru boabe – 331.691 ha, porumb boabe – 193.852 ha, plante uleioase – 35.888 ha, legume – 10.933 ha, cartofi – 8.298 ha, sfeclă de zahăr – 716 ha etc.

Creșterea animalelor constituie, de asemenea, o ramură importantă a agriculturii timișene, în ultimii ani înregistrându-se o creștere semnificativă a numărului de animale în sectorul privat.

Efectivele de animale în anii trecuți au fost următoarele:

- bovine – 38.918, porcine – 595.247, ovine – 564.796, caprine – 15.682, cabaline – 7.071, păsări – 1.741.644, iepuri – 19.119 etc.

IMM-uri

Întreprinderile mici și mijlocii, precum și persoanele fizice și juridice autorizate sau asociațiile familiale au cunoscut, începând din anul 1990, o dezvoltare puternică în cadrul economiei județene, reprezentând în prezent cca. 80% din totalul firmelor înmatriculate la Oficiul Național al Registrului Comerțului, conform datelor furnizate de Ministerul pentru Mediul de Afaceri, Comerț și Antreprenariat.

Analiza structurii IMM-urilor a Agenției Județene pentru Ocuparea Forței de Muncă reliefează faptul că majoritatea forței de muncă din acest sector este angrenată în servicii, comerț și operațiuni de import-export.



Strategia de dezvoltare

Exercitiul financiar 2021-2027 Comuna Voiteg - Judetul Timis



Învățământul

Județul Timiș avea în anul școlar 2019-2020 o populație școlară de 177.301 de persoane: în învățământul preșcolar 25.266 de copii, în cel preuniversitar 97.934 de elevi și 54.101 de studenți în cel universitar, post-universitar, academic și de dezvoltare profesională continuă.

În județul Timiș sunt acreditate și autorizate 617 unități de învățământ.

Timișoara este unul din cele patru centre universitare naționale, alături de București, Cluj-Napoca și Iași, stabilite prin HG de Ministerul Educației Naționale și a Învățământului, adunând cca. 10-12% din totalul studenților de la nivel național înscriși în programele de licență, masterat, doctorat și rezidențiat, întrunind o calitate ridicată a calificărilor și procesului educațional conform standardelor procesului Bologna.



Universitatea de Vest



Universitatea Politehnica



Universitatea de Medicină și Farmacie „Victor Babeș”



Universitatea de Științe Agricole și Medicină Veterinară a Banatului.



Strategia de dezvoltare

Exercitiul financiar 2021-2027 Comuna Voiteg - Judetul Timis



Învățământul superior este accesibil prin prezența a opt universități, patru publice și patru private:

Universitate	Localitate	Fondată	Facultăți	Numar studenți
Universități de stat				
<u>Universitatea de Vest</u>	<u>Timișoara</u>	1944	11	15.727
<u>Universitatea Politehnica</u>	<u>Timișoara</u>	1920	10	13.756
<u>Universitatea de Medicină și Farmacie „Victor Babeș”</u>	<u>Timișoara</u>	1944	3	7.599
<u>Universitatea de Științe Agricole și Medicină Veterinară a Banatului</u>	<u>Timișoara</u>	1991	6	6.994
Universități private				
Universitatea „Ioan Slavici”	<u>Timișoara</u>	2000	2	3.500+ ^[54]
<u>Universitatea „Tibiscus”</u>	<u>Timișoara</u>	1991	4	2.000+ ^[55]



Strategia de dezvoltare

Exercitiul financiar 2021-2027 Comuna Voiteg - Judetul Timis



<u>Universitatea Europeană „Drăgan”</u>	<u>Lugoj</u>	2003	2	258 ^[56]
<u>Universitatea Creștină „Dimitrie Cantemir”</u>	<u>Timișoara</u>	1991	1	1.800+

Numeroase unități de învățământ din județ sunt centrate pe dezvoltarea și diversificarea competențelor-cheie și formarea competențelor specifice în sistem profesional dual sau în funcție de specializare, profil sau calificare:

- **tehnic** (Colegiul Tehnic de Vest, Colegiul Tehnic „Henri Coandă”, Colegiul „Emanuil Ungureanu”, Liceul Tehnologic “Valeriu Brăniște” ș.a.),
- **economic** (Colegiul „F.S. Nitti”),
- **artistic** (Colegiul Național de Artă „Ion Vidu”, Liceul de Arte Plastice, Școala de Muzică Filaret Barbu, etc.),
- **medical** (Colegiul Național Ana Aslan),
- **teologic** (Liceul Romano-Catolic „Gerhardinum”, Liceul Penticostal „Logos”) ș.a.m.d.

Potrivit unui clasament realizat de portalul **AdmitereLiceu.ro** în anul 2020, șapte licee din Timișoara (Liceul „Grigore Moisil”, Colegiul Național „CD Loga”, Colegiul Național Bănățean, Colegiul Național „Carmen Sylva”, Liceul german „Nikolaus Lenau”, Colegiul Național Ana Aslan, Liceul Teoretic „J.L. Calderon”) și unul din Lugoj (Colegiul Național „Coriolan Brediceanu”) se află în top 150 școli din România.

Sănătate

La nivelul județului Timis, activează 16 spitale, cinci dispensare medicale, 517 cabinete medicale, nouă policlinici, două centre de sănătate, un centru de transfuzie sangvină și un centru de cardiologie, 15 laboratoare medicale, patru laboratoare de recuperare medicală și balneofizioterapie, 533 de cabinete stomatologice și 91 de laboratoare de tehnică dentară.

Timișul este printre județele cu cel mai ridicat nivel al calității serviciilor medicale, având unități dotate cu aparatură performantă și cadre cu înaltă specializare, aflate în directă subordine a Ministerului Sănătății.

Dintre unitățile sanitare se remarcă:

- Spitalul Clinic Județean de Urgență „Pius Brînzeu” (inclusiv de Ministerul Sănătății în clasa I de competență);
- Institutul de Boli Cardiovasculare (clasa I);
- Spitalul Clinic de Urgență pentru Copii „Louis Țurcanu”;
- Spitalul Clinic de Boli Infecțioase și Pneumoftiziologie „Dr. Victor Babeș”;
- Spitalul Militar de Urgență „Dr. Victor Popescu”;
- Spitalul Première (cel mai mare spital privat din vestul țării), etc.



Strategia de dezvoltare

Exercitiul financiar 2021-2027 Comuna Voiteg - Judetul Timis



În 2017, Guvernul României a aprobat construirea unui spital regional de urgență la Timișoara. Acest spital ar urma să deservească toată Regiunea de Vest.

Cultură

Cultură și Artă

Cea mai importantă colecție de artă se află în păstrarea și valorificarea Muzeului de Artă din Timișoara. Colecția își are începuturile în perioada 1888-1895, având la bază o importantă donație din colecția lui Zsigmond Ormós, personalitate marcantă a vieții culturale timișorene, colecționar, istoric de artă, unul dintre fondatorii muzeului. Donația sa, cuprinzând pictură italiană, flamandă, olandeză, germană, austriacă, maghiară și lucrări de pictură românească, formează nucleul pinacotecii de astăzi din Timișoara.

Muzeul de Artă din Timișoara deține și cea mai importantă colecție Corneliu Baba. Cea mai mare parte din colecție a fost donată muzeului de soția artistului.

Muzică

Încă de la sfârșitul secolului al XVIII-lea exista o viață muzicală integrată în spațiul cultural european. În prezent, aceasta este asigurată de prestigioasa activitate a Operei Naționale Române din Timișoara și a Filarmonicii „Banatul”.

Turismul

Judetul Timiș are o ofertă foarte bogată în ceea ce privește activitățile de turism și loisir, fiind constant în topul destinațiilor alese de turiștii străini ce vizitează România. În anul 2017 a fost al treilea cel mai vizitat județ al României, după București-Ilfov și Brașov, din punct de vedere al numărului de turiști străini



Munții Poiana Ruscă



Strategia de dezvoltare

Exercitiul financiar 2021-2027
Comuna Voiteg - Judetul Timis



Surduc, cel mai mare lac din vestul țării



Rezervația forestieră Bazos

În județ se găsesc numeroase rezervații naturale care adăpostesc un număr mare de specii de plante și animale rare, ocrotite de lege.

Turismul montan este practicat sub formă de alpinism, escalade, drumeții, și cicloturism pe traseele turistice montane din Munții Poiana Ruscă, zonă cunoscută etnografic ca Țara Făgetului, areal cu potențial turistic deosebit, dat de valoarea cadrului natural și peisagistic, zona fiind ideală pentru activități de hiking, trekking și recreere; iar în parcul de aventură de la Nădrag, la poalele Vârfului Padeș, se pot practica cățărările, tirolienele, bungee jumping, paintball, geocaching etc.

Zona de agrement a lacului Surduc, amenajată în perioada 1972–1978, într-un cadru cu o valoare peisagistică ridicată, a determinat crearea unui microclimat cu funcțiune recreativă multiplă: -agrement, natație, înot, scufundări, snorkeling, kiteboarding, schi nautic, scuba diving, orientare subacvatică, zorbing acvatic, pescuit, ștrand și camping. Activitățile de canotaj și caiac-canoe pot fi practicate pe Canalul Bega, iar cele de rafting pe Râul Timiș.



Strategia de dezvoltare

Exercitiul financiar 2021-2027 Comuna Voiteg - Judetul Timis



Sporturile extreme, ca parașutismul sau wingsuit-ul, ce câștigă în ultimul timp din ce în ce mai mulți adepți, pot fi practicate, la cerere, în special în Timișoara.

Turismul cultural-istoric cuprinde numeroase obiective în situri istorice și arheologice, monumente de arhitectură și muzee. Astfel pe lângă vizite, sejururi și excursii s-au adăugat city break-urile, stagiile și circuitele tematice, Timișoara deține cel mai mare ansamblu arhitectonic de clădiri istorice din România (cca. 14.500), constituit din patrimoniul urban al cartierelor Cetate, Iosefin, Fabric și Elisabetin și este totodată Capitală Europeană a Culturii pentru anul 2023.

În județ, dintre fortificațiile medievale amintim:

- Cetatea Timișoarei, Bastionul Theresia, Cetatea medievală de la Făget și Cetatea Jdioarei; castelele Huniade, Nakó, Mercy, Karátsonyi și Cazinoul Cassina din Făget;
- conacele Gudenus și ansamblul conacului și mausoleului familiei Mocioni din Foeni; hanurile Poștei și „Ana Lugojana” din Lugoj;
- muzeele și expozițiile memoriale „Béla Bartók”, „Ștefan Jäger” și „Traian Vuia”;
- ansamblurile arhitectonice și monumentale din Timișoara și Lugoj; etc.



Biserica ortodoxă în stil baroc din Lugoj



Castelul Nakó din Sânnicolau Mare



Zona cu parcul din Buziaș



Mănăstirea Partoș



Biserica de lemn din Hodoș



Strategia de dezvoltare

Exercitiul financiar 2021-2027 Comuna Voiteg - Judetul Timis



Turismul ecumenic și religios cuprinde numeroase lăcașuri de cult, biserici și mănăstiri istorice. Dintre ansamblurile mănăstirești se remarcă bisericile istorice de lemn din ținuturile Făgetului:

- Bătești, Curtea, Căpăt, Coșevița, Crivobara, Dragomirești, Dubești, Dobrești, Groși, Hezeriș, Homoșia, Jupânești, Lucareț, Margina, Nemeșești, Pietroasa, Povârșina, Poieni, Românești, și Zolt.
- în satul Partoș se află Mănăstirea Partoș, care datează din secolul al XIV-lea;
- la Cebza se află Mănăstirea Cebza ridicată în 1759;
- în comuna Birda se află Mănăstirea Sfântul Gheorghe;
- în municipiul Lugoj găsim Mănăstirea minorităților din 1733;
- iar în apropiere de Șemlacu Mic se află Mănăstirea Săraca, declarată monument istoric.

Turismul balnear se practică în stațiunea Buziaș, în municipiul Timișoara, orașul Deta, precum și în localitățile Băile Călacea, Teremia Mare și Lovrin.^[64] Enoturismul este reprezentat de localitățile Recaș (Cramele Recaș) și Silagiu (Aramic Silagiu), renumite atât în țară cât și în străinătate pentru vinurile lor.

Zonele cu un bogat fond cinegetic :

- Banloc, Bogda, Breștea, Chevereșu Mare, Dumbrava, Giroc, Hitiaș, Pădureni, Peciu Nou, Pișchia, Remetea Mică, Silagiu), precum și cele cu un fond piscicol diversificat (Bega-Luncani, Bega-Tomești-Românești, Bega-Poieni, Bega-Margina, Timiș-Cebza, Timiș-Coșteiu) reprezintă un potențial remarcabil, foarte apreciat de iubitorii vânătorii și pescuitului sportiv.

Pe teritoriul județului Timiș există 86 de fonduri de vânătoare și 30 de fonduri de pescuit.

[Agroturismul](#) și [ecoturismul](#) este reprezentat de ansamblurile gospodărești tradiționale din mediul rural, spațiile monahale, [cabanele](#) și [casele de vacanță](#).

2.1.9 Monumente istorice, de arhitectura și arta, muzee, institutii culturale

Nr. Crt.t	Denumire	Localitate	Adresă	Datare
1.	Situl arheologic de la Timișoara	municipiul TIMIȘOARA	"Cioreni" (Gara Ronăț)	
2.	Așezare medievală timpurie	municipiul TIMIȘOARA	"Cioreni" (Gara Ronăț)	Epoca medievală timpurie
3.	Așezare daco-romană	municipiul TIMIȘOARA	"Cioreni" (Gara Ronăț)	sec. III - IV Epoca daco-romană



Strategia de dezvoltare

Exercitiul financiar 2021-2027 Comuna Voiteg - Judetul Timis



4.	Fortificațiile cetății Timișoara	municipiul TIMIȘOARA	Calea Aradului 1 Parcul Botanic	sec. XVIII Epoca medievală târzie
5.	Cetate de pământ	sat ALIOȘ; comuna MAȘLOC	"Cetatea Turcească", la 1 km SE de sat	sec. XIV - XV Epoca medievală
6.	Situl arheologic "Dealul Crucii"	sat BECICHERECU MIC; comuna BECICHERECU MIC	"Satul vechi", la 2 km NV dr sat	sec. XIV - XV Epoca medievală
7.	Cetatea "Dosul"	sat BENCECU DE JOS; comuna PIȘCHIA	"Dosul", la 1,2 Km. NV de sat	sec. XII - XIV Epoca medievală
8.	Tell-ul de la Bucovăț	sat BUCOVĂȚ; comuna REMETEA MARE	"Gruniul cu cremene", la 150- 200 m N de sat	mil. IV a. Chr. Neolitic
9.	Cetatea Morisena	sat CENAD; comuna CENAD	Centrul satului	sec. X - XVII Epoca medievală
10.	Câmp de tumuli	sat CHECEA; comuna CHECEA	În hotarul satului	mil. II a. Chr. Epoca bronzului
11.	Tell -ul de la Chișoda	sat CHIȘODA; comuna GIROC	"Livezile", la 1 Km NE de sat	mil. IV a. Chr. Neolitic
12.	Val roman	sat CHIȘODA; comuna GIROC	Extravilan, între CE T și Șag	mil. I p. Chr. Epoca romană
13.	Cetatea medievală de la Făget	oraș FAGET	"Cetate", la 500 NE de oraș	sec. XV - XVII Epoca medievală
14.	Cetățuica	sat GIARMATA; comuna GIARMATA	"Cetățuica", la 4 km de sat	sec. XIV - XV Epoca medievală
15.	Cetate de pământ	sat GIROC; comuna GIROC	În pădure	mil. II a. Chr. Epoca bronzului
16.	Așezarea fortificată de la Herneacova	sat aparținător HERNEACOVA; oraș RECAȘ	"Cetate", la N de sat	mil. I a. Chr. Hallstatt, Latène
17.	Situl arheologic de la Hodoni	sat HODONI; comuna SATCHINEZ	"La Picioroane", la 500 m SE de sat	
18.	Necropolă	sat HODONI; comuna SATCHINEZ	"La Picioroane", la 500 m SE de sat	sec. XI-XII Epoca medievală timpurie



Strategia de dezvoltare

Exercitiul financiar 2021-2027 Comuna Voiteg - Judetul Timis



19.	Așezare	sat HODONI; comuna SATCHINEZ	"La Picioroane", la 500 m SE de sat	mil. III a. Chr. Neolitic
-----	---------	---------------------------------------	--	---------------------------

Nr. Crt.	Denumire	Localitate	Adresă	Datare
1.	Monumentul lui Vicențiu Babeș	municipiul TIMIȘOARA	Parcul Central	1934
2.	Bustul lui Barbu Ștefănescu Delavrancea	municipiul TIMIȘOARA	Parcul Central	1933
3.	Bustul lui Mihai Eminescu	municipiul TIMIȘOARA	Parcul cinematografului "Capitol"	1960
4.	Monumentul Dr. A. Cârdea	municipiul TIMIȘOARA	Bd. Babeș Victor 2 (Parcul botanic) Modificare neomologată: Bd. Babeș Victor 12 (în fața Spitalului Bega)	1931
5.	Bustul lui Victor Babeș	municipiul TIMIȘOARA	Bd. Babeș Victor 16	1934
6.	Bustul lui Eremia Grigorescu	municipiul TIMIȘOARA	Str. Dima Gh.(Parcul botanic)	1928
7.	Statuia "Sf. Ioan Nepomuk"	municipiul TIMIȘOARA	Str. Dragalina Ion, general 13 Modificare neomologată: Piața Romanilor 16 (în fața Bisericii Catolice Millennium din cartierul Fabric)	1722
8.	Obelisc în memoria celor căzuți la 1848	municipiul TIMIȘOARA	Str. Ghiroda 12	sec. XIX
9.	Monumentul lui Emanoil Ungureanu	municipiul TIMIȘOARA	Piața Iancu de Hunedoara f.n.	1931
10.	Statuia "Sf. Maria" și "Sf. Ioan Nepomuk"	municipiul TIMIȘOARA	Piața Libertății f.n.	1756
11.	Monumentul lui Traian Lalescu	municipiul TIMIȘOARA	Bd. Mihai Viteazul 1 Curtea Institutului Politehnic	1930
12.	Monumentul lui Anton Sailer	municipiul TIMIȘOARA	Piața Regina Maria f.n.	1906
13.	Monumentul lui Eftimie Murgu	municipiul TIMIȘOARA	Bd. Revoluției din 1989 f.n.	1965
14.	Monumentul "Sf. Treime"	municipiul TIMIȘOARA	Piața Unirii f.n.	1740
15.	Monumentul Lupa Capitolina	municipiul TIMIȘOARA	Piața Victoriei f.n.	1926
16.	Statuia "Sf. Florian"	oraș JIMBOLIA	Str. Republicii f.n.	sec. XIX



Strategia de dezvoltare

Exercitiul financiar 2021-2027 Comuna Voiteg - Judetul Timis



17.	Statuia doctorului Diel	oraș JIMBOLIA	Str. Vladimirescu Tudor 81 În parc	1935
18.	Statuia poetului Nikolaus Lenau	sat LENAUHEIM; comuna LENAUHEIM	258 În fața Primăriei	sec. XX
19.	Monumentul generalului Ion Dragalina	municipiul LUGOJ	Str. Bălan Ioan, episcop dr.	sec. XX
20.	Monumentul lui Coriolan Brediceanu	municipiul LUGOJ	Splaiul Brediceanu C. f.n.	sec. XX

2.1.1 Personalitati importante pe plan national si international

Personalități născute în Timișoara.

- Ioan Huniade (1387 - 1456), comite de Timiș, mai cunoscut ca *Iancu de Hunedoara* sau *Ioan de Unedoara*, a avut reședința în Cetatea Timișoarei, deținută de familia sa până în 1440; a construit Castelul Huniade, cel mai vechi monument istoric din oraș;
- Josef Klapka (1786 - 1863), tipograf și editor; a înființat prima bibliotecă din Imperiul Austro-Ungar și a fost primar al Timișoarei;
- Florin Medeleț (1943 - 2005), istoric, arheolog, muzograf; a lucrat la Muzeul Banatului din Timișoara și a scris o serie de lucrări privind arheologia Transilvaniei;
- Nicolae Robu (n. 1955), politician, primar al Timișoarei;
- Anton von Scudier (1818 - 1900), ofițer al armatei austro-ungare și comandant al cetății Timișoara;
- Louis Turcanu (1919- 1990), medic pediatru; spitalul de copii din oraș îi poartă numele;
- Traian Lalescu (1882 - 1929), academician, matematician, profesor universitar, primul rector al Școlii Politehnice din Timișoara;
- Valeriu Alaci (1884 - 1955), matematician, profesor universitar la Universitatea Politehnica Timișoara;
- Ilie G. Murgulescu (1902 - 1991), chimist, fost rector al Universității Politehnice Timișoara, membru titular al Academiei Române.



Strategia de dezvoltare

Exercitiul financiar 2021-2027 Comuna Voiteg - Judetul Timis



2.2 DEZVOLTAREA SUSTENABILA A TERITORIULUI COMUNEI VOITEG

Provocarea pe care o ofera urmatorul deceniu este aceea de a oferi un model de dezvoltare eficient din punct de vedere economic, echitabil din punct de vedere social si sustenabil din punct de vedere al conservarii mediului. Strategia de dezvoltare a comunei Voiteg propune o noua abordare pentru perioada 2021 - 2027, prin oferirea unei perspective realiste asupra problemelor si oportunitatilor cu care se confrunta Comuna Voiteg si a modului in care aceasta se poate redefini si pune in valoare la nivel local, regional si national.

Politicele publice care se elaboreaza pe aceasta baza, precum actuala Strategie Nationala pentru Dezvoltare Durabila a Romaniei (care acopera orizontul de timp 2021-2027-2030), urmaresc restabilirea si mentinerea unui echilibru rational, pe termen lung, intre dezvoltarea economica si integritatea mediului natural in forme intelese si acceptate de societate.

Cadrul strategic de dezvoltare pentru urmatorii 10 ani este definit de Strategia Europa 2027, care propune o noua viziune pentru evolutia economiei Europei, aceea a unei cresteri inteligente, sustenabile si favorabile incluziunii, bazata pe cunoastere si inovare, mai eficiente din punct de vedere al utilizarii resurselor, mai ecologice si mai competitive, cu o rata ridicata a ocuparii fortei de munca, care sa asigure coeziunea sociala si teritoriala. Prioritatile europene, precum si tintele asumate de Romania, sunt prezentate mai jos.

Axe prioritare:

- Crestere economica inteligenta: economie bazata pe cunoastere si inovare;
- Crestere economica durabila: economie, competitiva, cu emisii scazute de carbon si utilizare eficienta a resurselor;
- Cresterea economica inclusiva: grad ridicat de ocupare a fortei de munca, care va genera coeziune sociala si teritoriala.
- 7 initiative pilot;
- UE - o uniune a inovarii;



Strategia de dezvoltare

Exercitiul financiar 2021-2027 Comuna Voiteg - Judetul Timis



- Tineretul in miscare;
- Agenda digitala pentru Europa;
- Utilizare eficienta a resurselor, cu emisii scazute de carbon;
- Politica industriala adaptata pentru o crestere economica verde;
- Noi competente si locuri de munca;
- Platforma europeana impotriva saraciei.

2.3 Contextul corelarii Strategiei de dezvoltare cu documentele programatice europene

In Strategia europeana pentru cresterea inteligenta, ecologica si favorabila incluziunii – Europa 2027 sunt stabilite caile prin care Politica Agricola Comuna trebuie sa rezolve provocarile mentionate.

Domeniul economic va avea ca obiectiv politic productia viabila pentru hrana care sa:

- contribuie la cresterea veniturii agricole si sa ii limiteze fluctuatiile anuale si multianuale. Volatilitatea preturilor si a veniturilor precum si riscurile naturale sunt mult mai pregnante decat in alte sectoare, iar veniturile fermierilor si nivelurile profitabilitatii se afla la niveluri sub cele din alte sectoare;
- imbunatateasca competitivitatea sectorului agricol trebuie sa consolideze pozitia detinuta de acesta in cadrul lantului alimentar. Sectorul agricol este fragmentat comparativ cu alte sectoare ale lantului alimentar, acestea fiind mai bine organizate si cu o putere mai mare de negociere. In plus fermierii europeni fac fata competitiei pietei mondiale trebuind, in acelasi timp, sa respecte standarde inalte de protectie a mediului, de siguranta si calitate a alimentelor, si de bunastare a animalelor;
- compenseze dificultatile de productie in zonele unde exista dezavantaje naturale specifice, intrucat in aceste regiuni exista un risc crescut de abandonare a terenurilor. Cu toate ca emisiile de Gaze cu Efect de Sera (GES) din agricultura au scazut cu 20% incepand cu anul 1990, sunt necesare eforturi continue pentru a atinge obiectivele agendei UE



Strategia de dezvoltare

Exercitiul financiar 2021-2027 Comuna Voiteg - Judetul Timis



privind energia si clima, pentru a reduce emisiile de GES, de a adapta si a realiza o contributie pozitiva prin stocarea carbonului si productia de biomasa, bazate pe inovatie.

Schimbarile climatice, deprecierea solului, apa si calitatea aerului, habitatele si biodiversitatea trebuie sa fie, de asemenea, abordate.

In ceea ce priveste mediul si schimbarile climatice, obiectivul politic il constituie management durabil al resurselor naturale si atenuarea schimbarilor climatice care:

- sa garanteze practicile de productie durabile si pentru a asigura furnizarea de bunuri publice care respecta conditiile de mediu din moment ce multe dintre beneficiile publice generate de agricultura nu sunt remunerate prin functionarea normala a pietelor;
- sa favorizeze dezvoltarea ecologica - cresterea verde - prin inovare, ceea ce necesita adoptarea de noi tehnologii, dezvoltarea de noi produse, schimbarea proceselor de productie si sprijinirea noilor asteptari ale consumatorilor;
- sa urmareasca actiunile de reducere a efectelor schimbarilor climatice - precum si a permite agriculturii sa se adapteze schimbarilor climatice. Intrucat agricultura este in mod particular vulnerabila la impactul schimbarilor climatice, permitand sectorului o mai buna adaptare la efectele fluctuatiilor meteorologice, se pot reduce astfel efectele negative ale schimbarilor climatice.

Chiar daca un numar crescut al zonelor rurale au devenit din ce in ce mai influentate de factori externi agriculturii, acesta ramane motorul economiei rurale in majoritatea Europei. Vitalitatea si potentialul multor zone rurale raman strans legate de existenta unui sector agricol competitiv si dinamic, atractiv pentru tinerii fermieri.

Acest lucru este, in particular, specific in cazul zonelor predominant rurale unde sectorul primar reprezinta in jur de 5% din valoarea adaugata si 16% din numarul de persoane ocupate si in noile state membre unde este importanta consolidarea recentelor cresteri in productivitate, precum si atingerea intregului potential agricol.

In plus, agricultura joaca un rol important in zonele rurale prin generarea de activitati economice suplimentare, in special prin legaturi stranse cu procesarea, turismul si comerțul.



Strategia de dezvoltare

Exercitiul financiar 2021-2027 Comuna Voiteg - Judetul Timis



In multe regiuni, in special in noile state membre, agricultura este atat coloana vertebrala a economiei rurale cat si piatra de temelie a traditiilor locale si a identitatii sociale. Din punct de vedere teritorial o politica de dezvoltare echilibrata teritorial va putea:

- sa sprijine crearea de locuri de munca in mediul rural si sa mentina componenta sociala din zonele rurale;
- sa imbunatateasca economia rurala si pentru a promova diversificarea, permitand actorilor locali sa se exprime la un potential maxim ;
- sa permita diversitatea structurala in cadrul sistemelor agricole, imbunatatirea conditiilor pentru fermele mici si dezvoltarea pietelor locale, deoarece in Europa structurile eterogene agricole si sistemele de productie contribuie la atractivitatea si identitatea regiunilor rurale.



Strategia de dezvoltare

Exercitiul financiar 2021-2027 Comuna Voiteg - Judetul Timis



CARACTERIZAREA GENERALA A UNITATII ADMINISTRATIV TERITORIALE

2.1 Localizare

Comuna Voiteg se situează în sudul județului Timiș, la 36 km sud de municipiul Timișoara și 7,5 km nord de orașul Deta, pe drumul național DN59 (sau E70).

Comuna este străbătut de calea ferată Timișoara-Stamora Moravița (Vârșeț) și este capăt de linie pentru calea ferată Voiteg - Reșița.

În paralel, la limita sudică a Voitegului începe drumul național DN58B, Voiteg - Reșița. Pe acest drum, la circa 20 km distanță se află orașul Gătaia. Se învecinează la nord cu comuna Jebel (12 km), la nord-est se învecinează cu satul aparținător Folea, la circa 8 km, la est cu comuna Birda (circa 10 km), la sud cu orasul Deta, iar la vest cu comunele Ghilad și cu Ciacova (10 km).



Voiteg

Comuna Voiteg este așezată pe partea stanga a drumului european E70 și este traversată de calea ferată Timișoara – Moravița, având stație feroviara proprie.

Comuna Voiteg se încadrează în tipologia localităților rurale cu activități mixte: agricultură și industrie.

Comuna Voiteg se învecinează cu următoarele localități:

- Sud – comuna Deta,
- Sud-Est- comuna Birda,
- Vest – comuna Ghilad,
- Nord-Vest – satul aparținător Folea.



Strategia de dezvoltare

Exercitiul financiar 2021-2027 Comuna Voiteg - Judetul Timis



➤ Nord - comuna Jebel.

Comuna Voiteg este formata din doua localitati:

- localitatea Voiteg ,care este resedinta de comuna
- localitatea Folea aflata la 8 km distanta de centru

Satul Voiteg dateaza din secolul XIV, fiind menționat pentru prima dată în documente în anul 1328, conform unor date prevăzute în Monografia Banatului vol.I, editata în anul 1935 . Atunci satul era denumit *Veytech*, după numele proprietarului Teodor Veytey.

În acea perioadă, satul Voiteg nu se afla pe locul său prezent ci puțin mai la vest de calea ferată. În 1332, în registrele de dijmă papale, este din nou menționată parohia de Veytech.

De-a lungul timpului așezarea a avut numeroase denumiri: pe de-o parte o serie de denumiri de origine maghiară: *Vejte, Veytech, Veytsch, Wejtech, Wech și Veycech*. Pe de altă parte o serie de denumiri de origine germană: *Woiteg, Wojteg, Woitek, Wojtek, Voitek și în final Voiteg*.

Conform cronicilor ungurești, pe vremuri, localnicii au făcut parte din comunele Bolta și Vârceg, o dovadă a acestui fapt fiind denumirea locală pe care locuitorii au purtat-o până în secolul al XX-lea: „vârcegani”, locuitorii din partea de vest și „bolianți”, cei din est. Despre aceste două comune nu se mai cunosc alte date.

În anul [1842](#) la Voiteg au început să apară coloniștii germani. Populația germană a emigrat în cea mai mare parte în perioada [1990-1991](#) înapoi în Germania. În anul 1991 a avut loc un cutremur de mari dimensiuni care a afectat peste 500 de case.

Administrația română a Banatului i-a adus și numele de *Voivodeni* ([1924](#)).

Pentru a completa numeroasele denumiri, stația de cale ferată se numește *Voiteni*, care este, de altfel, și denumirea utilizată cel mai frecvent de localnici pentru a denumi comuna Voiteg.



Strategia de dezvoltare

Exercitiul financiar 2021-2027
Comuna Voiteg - Judetul Timis



2.2 Cadrul natural, Relief

Asezarea geografica

Comuna Voiteg este o comună de câmpie situată la 36 km sud de municipiului Timișoara pe drumul național DN59 Timișoara-Moravița sau pe drumul european E70 .

Comuna este străbătută și de calea ferată Timișoara-Stamora Moravița (Vârșeț) și este capăt de linie pentru calea ferată Voiteg - Reșița.

Soseaua națională Timișoara-Bazias trece prin comuna.

Comuna Voiteg este așezată lângă linia ferată Timișoara-Bazias, în județul Timiș (plasa Deta), în câmpia Banatului, la 88 metri deasupra nivelului mării. Alitudinea medie este de 85-90 m, relieful fiind unul plan, de câmpie.

Coordonate: 45°29'14"N 21°17'03"E

2.3 Clima

Datorită poziției sale, comuna Voiteg se încadrează în climatul continental de tranziție cu influențe ale climatului submediteranean iar diversitatea și neregularitatea proceselor atmosferice îi este caracteristică.

Temperatura medie anuală a aerului depășește 11 C în câmpie și 10 în dealurile Lipovei. Maxima absolută a fost înregistrată în anul 1952 la Teremia Mare, 42 C iar minima absolută, în anul 1963, în Timișoara, -35,5 C.



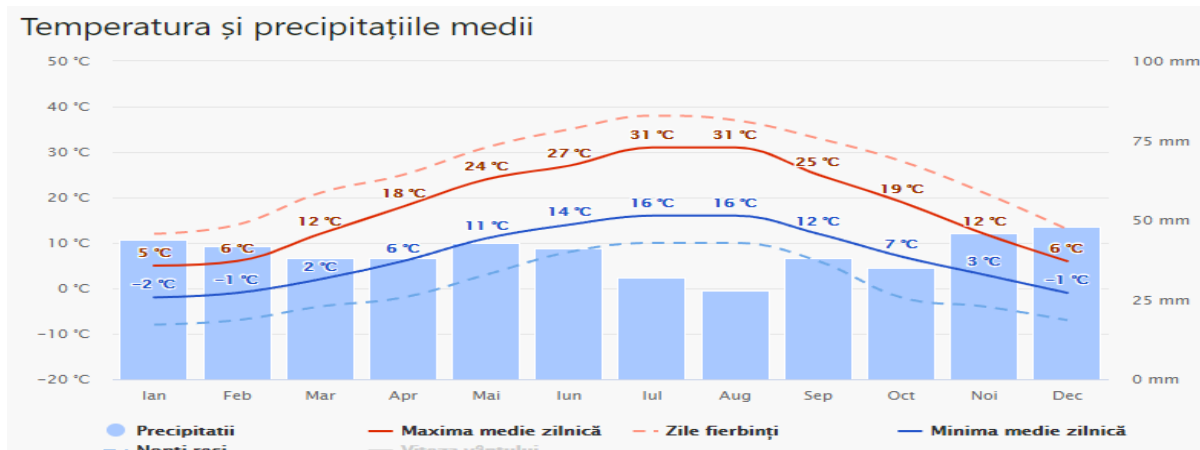
Strategia de dezvoltare

Exercitiul financiar 2021-2027 Comuna Voiteg - Judetul Timis



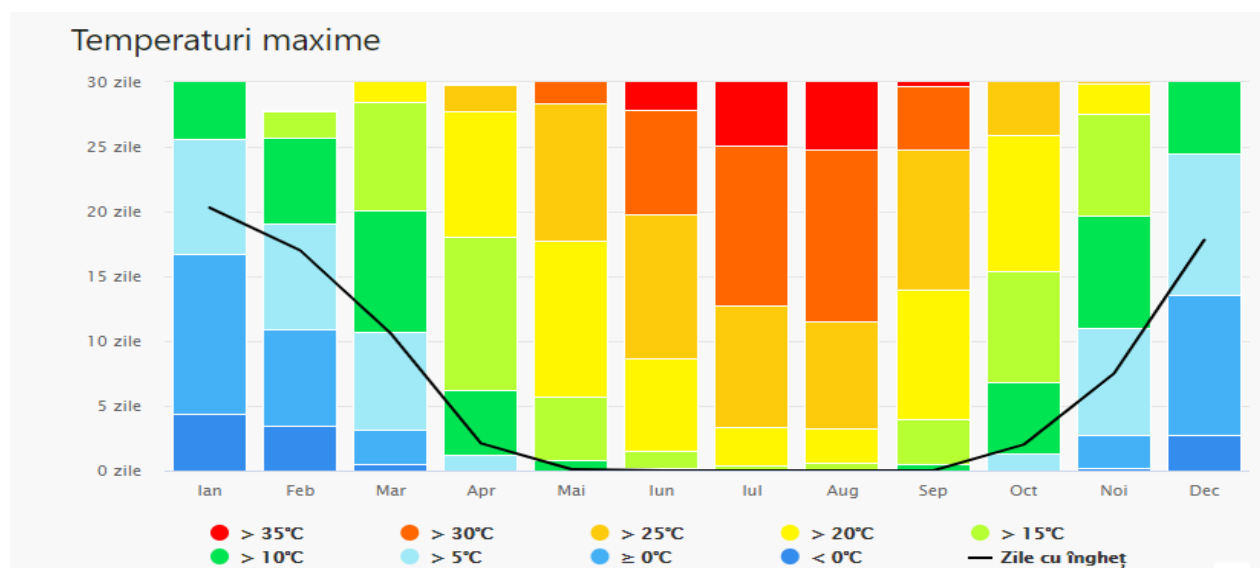
Vantul bate in campie dominant spre nord.Frecvente sunt vanturile din N-E, uneori inregistrandu-se furtuni cu caracter ciclonic dinspre V-S-V.

Precipitatiile cad neregulat, fiind variabile la nivel anual, crescand gradat de la vest la est.



Dupa cum reiese din tabel, temperatura medie anuala este de 14° C.

Regimul mediu lunar prezinta caracteristicile climei temperate. incepand din luna ianuarie care are mediile lunare cele mai scazute de -2° C, mediile lunare urca continuu pana la atingerea maximei situate in luna iulie de 31 ° C, dupa care scad progresiv inspre lunile de iarna. Este de remarcat ca in luna decembrie, temperaturile medii sunt pozitive de 1.5 ° C.



Amplitudinile medii anuale se situeaza in jurul temperaturii de 25° C, marcand incalzirile puternice de vara si racirile puternice de iarna.



Strategia de dezvoltare

Exercitiul financiar 2021-2027 Comuna Voiteg - Judetul Timis



Fata de temperaturile medii anuale sau lunare, in anumiti ani temperaturile au avut valori uneori mult mai ridicate, altele mult sub acestea. Maxima absoluta s-a inregistrat in august 2021 de 41.7° C, iar minima absoluta in luna decembrie din 1988, fiind de -12° C.

Numarul mediu al zilelor cu inghet variaza timp de 70-90 de zile.

Umezeala relativa a aerului este un indicator important pentru caracterizarea regimului climatei. Ea este exprimata prin valorile raportului dintre cantitatea vaporilor de apa existenta in atmosfera si cea maxima corespunzatoare temperaturii.

Regimul precipitatiilor

Cantitatea de precipitații

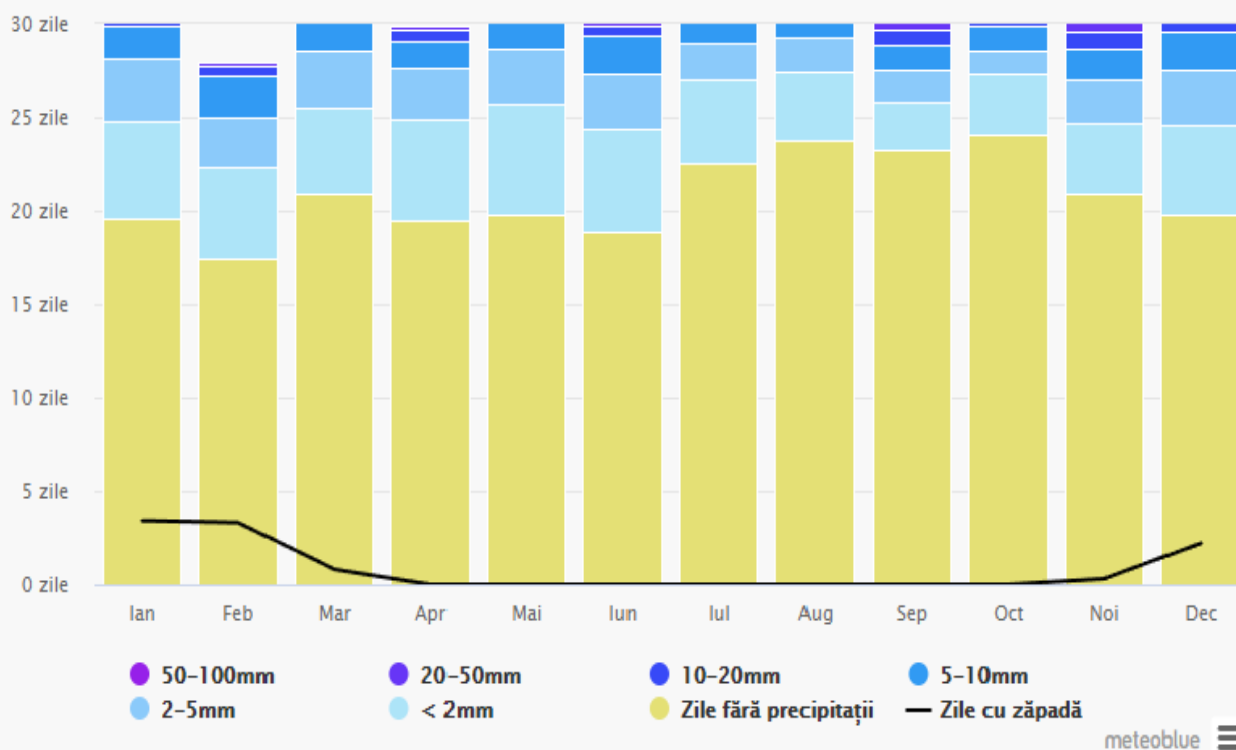


Diagrama precipitațiilor pentru Voiteg arată în câte zile pe lună este atinsă o anumită cantitate de precipitații. În climatele tropicale și musonice aceste cantități pot fi subestimate.

Analizand cantitatile anotimpuale se observa ca ele nu sunt repartizate uniform in cele 4 anotimpuri, cel mai bogat anotimp in precipitatii este vara, in special in lunile iunie si iulie valorile fiind de aproximativ 241,2 ml/an.



Strategia de dezvoltare

Exercitiul financiar 2021-2027 Comuna Voiteg - Judetul Timis



Toamna, cand activitatea ciclonica din vest slabeste, cantitatile de precipitatii sunt mult mai reduse, dar mai mari decat in alte zone ale tarii datorita intensificarii activitatii ciclonice din zona mediteraneana.

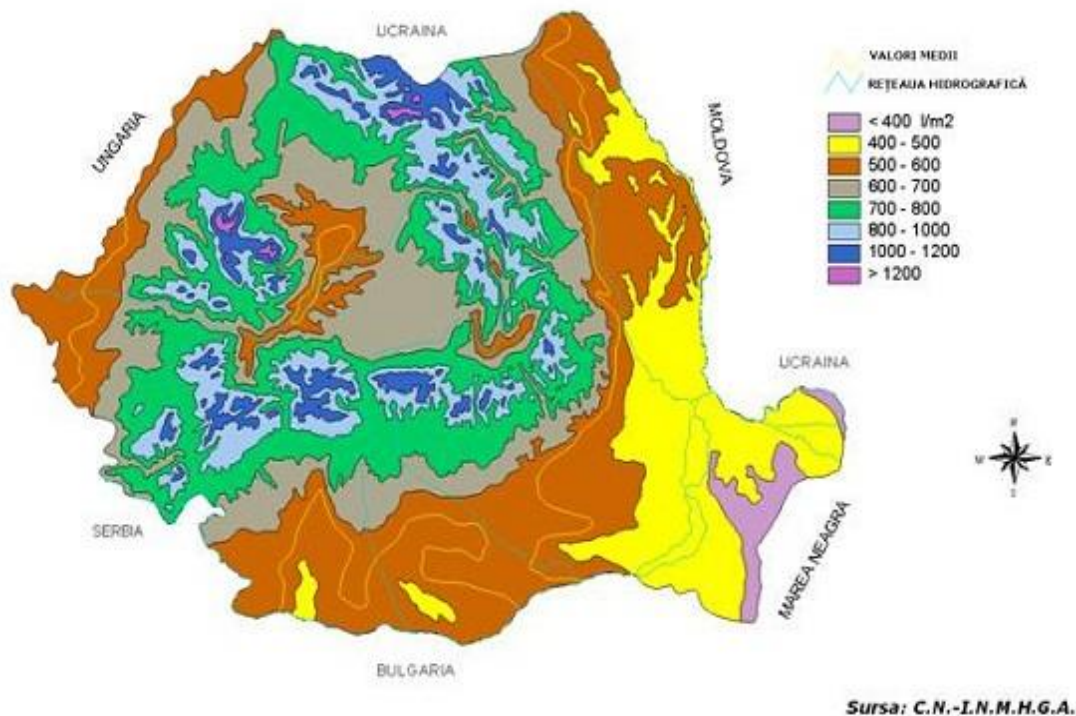
Conform hartii secetei in Romania, comuna Voiteg se incadreaza la un volum de precipitatii de 700 – 750 l/m² anual, apreciate in categoria de cantitati medii, avand in vedere faptul ca in tara noastra sunt zone cu precipitatii de peste 1200 l/m² anual.

Iernile sunt blande ,iar grosimea stratului de zăpadă diferă și el deasemenea, astfel ca toate elementele climaterice sunt condiționate nu numai de influențele mediteraneene, ci și de aspectele locale ale reliefului ceea ce imprimă o serie de trăsături caracteristice a regimului hidrografic a cursurilor grefate pe aceeași zonă.

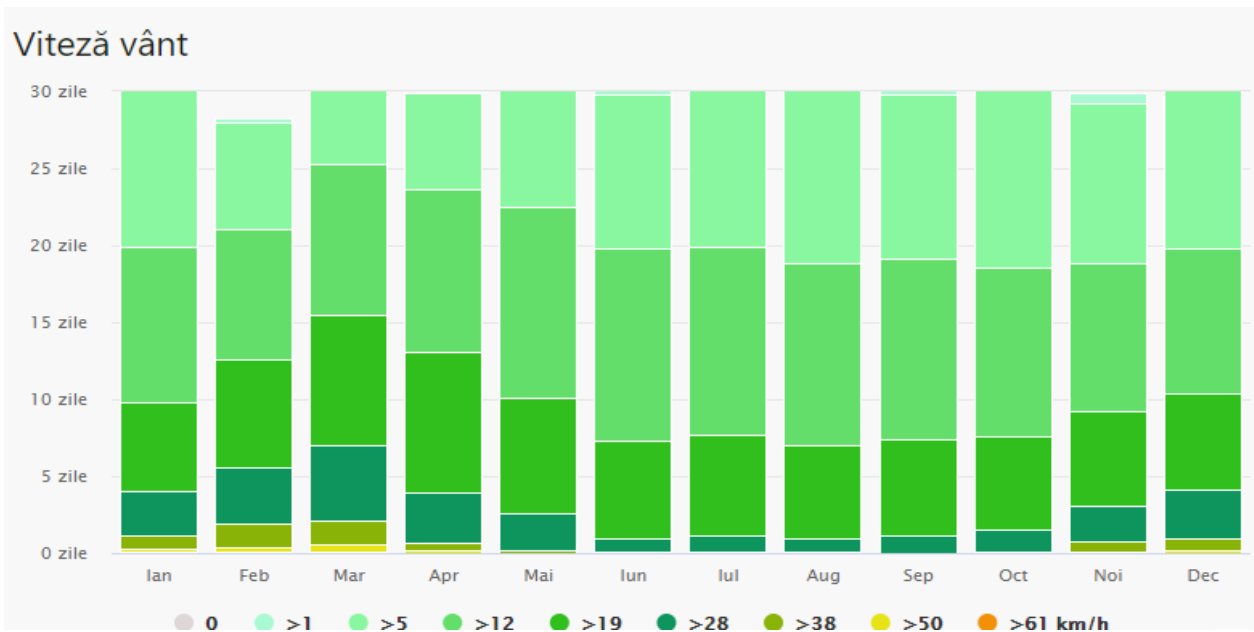


Strategia de dezvoltare

Exercitiul financiar 2021-2027 Comuna Voiteg - Judetul Timis



Vanturile



Frecvența dominantă a vântului este pe direcția nord - vest de 12,8 %, iar cea mai mică frecvență o au vânturile din sud - est de 2.6 %, est 4.3 % și nord - est 5.1 %.



Strategia de dezvoltare

Exercitiul financiar 2021-2027 Comuna Voiteg - Judetul Timis



Viteza vantului este oarecum similara frecventei, in sensul ca cele mai mari valori ale vitezei coincid in general cu distributia frecventei. Astfel in nord vest viteza vantului este de 3,3 m/s, in sud 3,3 m/s, exceptie facand viteza pe directia nord de 3.5 m/s.

Datorita conformatiei reliefului din zona comunei Voiteg, pe parcursul anului se manifesta mai multi curenti de aer sub forma de vanturi.

2.4 Solul

Tipurile de sol specifice comunei Voiteg, în funcție de unitatea de relief, sunt: $\frac{3}{4}$ șes, câmpie joasă, câmpie înaltă - cernoziomuri, cernoziomuri levigate, soluri aluviale, lăcoviști, soluri sărăturate

La câmpie, așa cum este relieful predominant al comunei Voiteg, cernoziomurile sunt de mai multe subtipuri, predominând cernoziomurile freatic umede, cu fertilitate naturală ridicată. Câmpia înaltă e dominată de cernoziomurile levigate.

În câmpia joasă, în zone din luncile râurilor, se găsesc lăcoviști și soluri gleizate, iar sub formă de fâșii, sau pe suprafețe mai extinse, se întâlnesc solurile sărăturate și sărăturile. În luncile și terasele apelor curgătoare sunt răspândite solurile aluviale și aluviunile. Tot în câmpie, dar pe suprafețe mai mici, sunt prezente soluri nisipoase, soluri coluviale, șmolnițe. În zona piemontană se întâlnesc soluri erodate, formate sub acțiunea apelor de șiroire.

Solul oferă condiții prielnice pentru cultura plantelor agricole, îndeosebi pentru cultura cerealelor, dar și a plantelor tehnice și furajere, a pomilor fructiferi și viței de vie.

2.5 Reteaua hidrografica

Apa constituie una din resursele naturale importante pentru desfasurarea in bune conditii a activitatilor sociale si economice din regiune.

2.6 Flora si fauna.

2.6.1. Flora



Strategia de dezvoltare

Exercitiul financiar 2021-2027 Comuna Voiteg - Judetul Timis



Corespunzător reliefului și factorilor fizico-geografici, ca urmare a situației într-o regiune de interferență a elementelor central-europene cu cele submediteraneene, atlantice, continentale pontice și circumpolare, comuna Voiteg are o vegetație complexă și variată.

Vegetația luncilor din lungul râurilor Timiș, Bârzava și Mureș, în Câmpiile Timișului și Moraviței, a fost transformată prin acțiunile de îndiguire, desecare, crearea de lacuri de acumulare, legumicultura intensivă etc.

Comuna Voiteg se încadrează în zona de silvostepă, cu toate că, pe fondul unei aridizări climatice, se constată o extindere a elementelor specifice stepei:

- specii de *Festuca valesiaca*, *Festuca suleata*, *Festuca pseudovina*, numeroase plante cu bulb, labiate, papilionacee și alte ierburi xeromezofile ce alcătuiesc pajiști stepice.

Zona de silvostepă este reprezentată prin asociații care se întrepătrund cu terenurile cultivate. Ea se extinde în câmpie și pătrunde adânc în cadrul dealurilor pe culoarele largi de vale, cu excepția golfului de câmpie al Făgetului, copiind cu multă fidelitate configurația reliefului. În prezent, silvostepa a fost înlocuită, în cea mai mare parte, cu culturile de camp: porumb,grau,orz-orzoaică, floarea soarelui, soia, rapiță,etc.

Există și tufișuri de arbuști compuse din porumbar (*Prunus spinosa*), păducel (*Crataegus monogyna*) și lemn cânesc (*Ligustrum vulgare*).

Vegetația luncilor din lungul râurilor Timiș, Bârzava și Mureș, în Câmpiile Timișului și Moraviței, a fost transformată prin acțiunile de îndiguire, desecare, crearea de lacuri de acumulare, legumicultura intensivă etc.

Există și vegetație de nisip cu *Festuca vaginata*, pâlcuri de salcâm plantat etc. Vegetația de mlaștini este dispusă în fâșii, după gradul de umezeală (pipirig, rogoz, papură și stuf, etc).

2.6.2. Fauna

Fauna stepei și silvostepii a suferit puternice modificări, în sensul că numărul speciilor și densitatea acestora au scăzut datorită intervenției antropice. Dintre mamifere se remarcă prezența rozătoarelor: popândăul (*Citellus citellus*), hârciogul (*Cricetus cricetus*), cățelul pământului (*Sphalax leocodon*), șoarecele de câmp (*Microtus arvalis*), iepurele etc.

Dintre păsări pot fi amintite: prepețița, potârnichea, sitarul, cristeiul roșu etc. Dintre răpitoarele de zi pot fi amintite șorecarul mare (*Buteo buteo*) și șorecarul încălțat (*Buteo lagopus*), iar dintre cele de noapte, bufnița și ciuful.

Fauna este compusă din ierbivore precum căprioara, iepurele de camp si unele carnivore (vulpe, dihor, hermelină, nevăstuică), etc.

Dintre păsări sunt relativ frecvente: ciocănitoarea verzuie, șoimul rândunelelor, cucuveaua pitică, turturica, fazanul, botgrosul, sturzul cântător, mierla neagră, privighetoarea, pițigoiul mare, barza, etc

Fauna piscicolă aparține de două zone: mreana (în est) și crapul (în vest).



Strategia de dezvoltare

Exercitiul financiar 2021-2027
Comuna Voiteg - Judetul Timis



Flora si fauna comunei Voiteg:

Specii de mamifere de interes vanatoare	Specii de pasari de interes vanatoare	Specii de flora salbatica recoltate pt. comercializare
Cerb (<i>Cervus elaphus</i>), Cerb lopatar (<i>Dama dama</i>), Caprior (<i>Capreolus capreolus</i>), Mistret (<i>Sus scrofa</i>), Iepure (<i>Lepus europaeus</i>), Vulpe (<i>Vulpes vulpes</i>), Viezure (<i>Meles meles</i>), Jder de copac (<i>Martes martes</i>) Dihor (<i>Putoris putoris</i>), Nevastuică (<i>Mustela nivalis</i>), Bizam (<i>Ondrata zibethica</i>)	Fazan (<i>Phasianus colchicus</i>), Potarniche (<i>Perdix perdix</i>), Prepelita (<i>Coturnix coturnix</i>), Gaste, Garlita mare (<i>Anser albifrons</i>), Becatina (<i>Gallinago gallinago</i>), Sitar de padure (<i>Scolopax rusticola</i>), Sturz (<i>Turdus iliacus</i>), Porumbel salbatic (<i>Columba palumbus</i>), Turturica (<i>Streptopelia turtur</i>), Gugustiuc (<i>Streptopelia decaocto</i>), Nagat (<i>Vanellus vanellus</i>), Graur (<i>Sturnus vulgaris</i>), Ciocarlie (<i>Alauda arvensis</i>)	Manatarci (<i>Boletus edulis</i>), Galbiori (<i>Cantharellus cibarius</i>), Ghebe (<i>Armillaria mellea</i>), Macese (<i>Rosa sp.</i>), Porumbel (<i>Prunus spinosa</i>), Paducel (<i>Crataegus monogyna</i>), Tei (<i>Tilia sp.</i>), Mure (<i>Rubus fruticosus</i>), Fragi (<i>Fragaria vesca</i>), Coacaze (<i>Ribes nigrum</i>), Vasc (<i>Viscum album</i>)

Fauna de vertebrate existenta aici nu este una specifica, ci in linii generale este asemanatoare cu fauna Romaniei fiind o componenta importanta a biodiversitatii, ea trebuie pastrata integral.

2.8 Riscuri naturale

a) Cutremure

Din punct de vedere al riscurilor seismice, comuna Voiteg poate fi afectata de undele telurice de tip transversal (P) si de tip vertical (S) produse de cutremurele de pamant de natura tectonica cu epicentrul in Muntii Vrancea.

În 1991 județul Timiș a fost lovit de cel mai puternic seism din vestul țării. Cutremurul a avut o intensitate de 5,7 grade pe scara Richter, în urma căruia sute de case au fost avariate.

Pe langa cutremurul din anul 1991 ,in ultimele decenii, cele mai importante evenimente seismice s-au produs la 04.03.1977 (7 grade Richter), 31.08.1986 (5,9 grade



Strategia de dezvoltare

Exercitiul financiar 2021-2027 Comuna Voiteg - Judetul Timis



Richter) si 18.11.2004 (5,3 grade Richter) care au fost resimtite de locuitori de pe intreg teritoriul comunei Voiteg, dar nu au fost inregistrate victime sau pagube materiale majore.

b) Fenomene meteorologice periculoase

Accidental pot fi ploi abundente care sa produca inundatii in zonele de scurgere spre vaile paraielor.

c) Alunecari de teren

Nu exista zone cu risc de pericolozitate foarte mare, chiar daca intalnim zone cu declivitati mari nu au existat alunecari de teren deosebite.

2.9 Resursele

Pe care se bazeaza potentialul economic al comunei sunt resurse proprii (terenuri arabile, pasuni, paduri, produse animaliere si vegetale, piatra pentru constructii si produse de balastiera).

Resursele naturale reprezinta totalitatea zacamintelor de minerale si de minereuri, a terenurilor cultivabile, a padurilor si apelor de care dispune un teritoriu.

Resursele naturale sunt substante care apar in mod natural dar care sunt considerate valoroase in forma lor relativ nemodificata. Resursele naturale sunt considerate capital natural ce poate fi convertit in materii prime pentru procesele capitalului infrastructural.

Resursele naturale sunt clasificate in: resurse regenerabile si resurse neregenerabile. Resursele pot, de asemenea, sa fie clasificate pe baza originii lor ca fiind: resurse biotice, derivate din animale si plante, si resurse abiotice, derivate din pamant, aer, apa.

Resursele regenerabile sunt resursele vii pe care le intalnim si pe teritoriul comunei Voiteg. Intre acestea se numara suprafete de paduri, culturi sau vietatile din ape.

Aceste resurse pot fi refacute daca nu sunt supravalorificate. Totodata acestea pot fi folosite pe termen nelimitat daca sunt folosite rational. Odata ce resursele regenerabile sunt consumate la o rata care depaseste rata lor naturala de refacere, ele se vor diminua si in cele



Strategia de dezvoltare

Exercitiul financiar 2021-2027 Comuna Voiteg - Judetul Timis



din urma se vor epuiza. Rata care poate fi sustinuta de o resursa regenerabila este determinata de rata de refacere si de marimea disponibilului acelei resurse.

Resursele naturale regenerabile ce nu sunt vii, prezente, de asemenea pe teritoriul comunei Voiteg, includ solul, apa, radiatia solara.

Comuna dispune de resurse naturale specifice.

Fondul funciar agricol (terenuri arabile, pasuni, paduri, produse animaliere si vegetale) constituie principala sursa naturala a regiunii, care poate constitui in viitor functia dominanta in profilul economico-social, prin dezvoltarea agriculturii cu cele doua ramuri principale: cultura vegetala si cresterea animalelor.

2.11. Reperete istorice

Stravechea vatra de istorie si spiritualitate romaneasca, Comuna Voiteg s-a impus in peisajul banatean prin frumusetea locurilor, prin harnicia, priceperea si ospitalitatea locuitorilor.

Aceasta comuna este datata la inceputul veacului XIV, -dar nu pe locul unde se afla astazi, ci pe campia dinspre apus de gara. In perioada regelui Carol al Ungariei (1303-1342) se face pomenire intr-un document din anul 1326 de comuna Veybe cu proprietate a lui Teodor Veytey (Teodor din Voitec) si a fiilor sai, Nicolae si Ion, iar in registrul dijmelor papale adunate din Banat intre anii 1332-1337.

Pe timpul regelui Ungariei Ludovic cel Mare (1342-1382) in anii 1361-1373, i se fixeaza hotarul intre comuna Voiteg, proprietatea familiei Veytey si intre comuna Altalkereke, proprietatea regelui.

In acest scop a fost trimisa la fata locului o comisie constatatoare formata din canonicul Ioan din Buda, Ioan Pesa Szeri, Petra Szanto si protopopul Ioan al Timisului. In fata acestei comisii s-a fixat hotaru. Mai tarziu comuna Altalkereke, care era vecina cu Voitegul, a disparut, dar comuna Voiteg a ramas pana in zilele noastre.

Prin diploma din 30 martie 1410, regele Figismund (1395-1437) daruieste comuna Voiteg lui Laurentiu Maius si fratelui acestuia, Iacob Maius. In anul 1415 este un proces de mostenire intre Pavel Maius si Gal Robal. Pe timpul regelui Albert (1437-1438), al Ungariei, Voitegul este proprietatea lui Valentin Karsi si Benedict Süneghi. Iar in timpul guvernatorului Ioan Corvin Huniadi (1440-1444), este a familiei Hagynast din Berega. Fiul lui Ioan Corvin, regale Corvin



Strategia de dezvoltare

Exercitiul financiar 2021-2027 Comuna Voiteg - Judetul Timis



(1456-1490), daruieste Voitegul, in anul 1462, lui Ioan Szentghiralti, fiul adoptiv al lui Nicolae Hagynati .

In anul 1552, Turcii ocupa Banatul ,si timp de 164 de ani (1552-1716) Voitegul se afla sub stapanirea turceasca la fel ca si Cetatea Timișoarei, cucerită de turci și transformată în capitală de vilayet otoman (provincie otomana). In aceasta perioada locuitorii satelor isi parasesc locuintele si se ascund prin paduri, iar altii sunt dusi in robie turceasca. Din aceasta cauza, multe sate dispar din Banat, iar altele raman cu putini locuitori.

In anul 1716, turcii sunt alungati din Banat, si Banatul ajunge sub stapanirea imparatului Carol al-II-lea (1711-1740) al Austriei, care il numeste guvernator al Banatului pe Claudiu F. Mercy (1716-1733). Acesta a facut inscrierea satelor din Banat in anul 1717. In aceste inscrisuri Voitegul avea in anul 1717 numai 28 de case, locuite de romani.

Intre anii 1723-1729, guvernatorul Mercy a dispus sa se faca harta Banatului. Pe aceasta harta Voitegul este schitat ca un sat format din doua parti,aflat langa o padure mare avand denumirea Voitec, cu locuitori romani, apartinand de districtul Ciacovei.

In anul 1738, turcii navalesc din nou in Banat, ajungand pana la Ciacova si Denta, dar localitatea Voiteg nu este atinsa de ei.

In anul 1739, se iveste ciuma in Banat si bantuie si in Voiteg, care era impartit in doua parti, una la apus de gara C.F.R. de astazi, iar cealalta in partea de langa actualul sat Folia, de aceea aceasta parte a Voitegului a primit denumirea de Folia.

In timpul imparatesei Maria Terezia (1740-1780), guvernatorul Banatului era italianul Iosif Brigido (1774-1777), care dispune ca cele doua parti ale Voitegului sa se mute pe locul unde se afla astazi comuna si sa se uneasca.

S-a facut un astfel de plan pentru comuna Voiteg si unul pentru comuna Moravita. Aceste planuri se afla in **Istoria Banatului** de Griselini tiparita la anul 1775. Acolo Voitegul este numit Neu Woiteg-Voitegul Nou. Dupa acest plan este cladit in anul 1776 Voitegul pe locul unde se afla si astazi, si este cea mai simetrica si ordonata comuna din Banat.

In 1778, imparateasa Maria Terezia a facut legea urberiala, care a dispus sa se masoare pamanturile si fiecare casa sa primeasca cel putin 32 jugare de pamant, si anume: 24 jugare pamant arator, 6 jugare pasune si 2 jugare livada.

Locuitorii Voitegului care doreau sa primeasca mai mult pamant trebuiau sa demonstreze ca il poate lucra, in caz contrar administratia vremurilor ii putea lua pamantul inapoi.

Proprietarul avea dreptul sa vanda pamantul, dar numai sesiunea intreaga si parcelata.

In 1779, imparateasa Maria Terezia imparte Banatul (in afara de granita militara infiintata in 1766) in 3 judete: Caras, Timis, Torontal, pe care le anexeaza la Ungaria. Voitegul este dat



Strategia de dezvoltare

Exercitiul financiar 2021-2027 Comuna Voiteg - Judetul Timis



comitetului Timis. Pe timpul imparatului Francisc I(1732-1833) se iveste holera in Banat, iar intre anii 1831-1832 si comuna Voiteg este grav lovita de aceasta boala.

Pana in anul 1830, locuitorii comunei Voiteg erau in exclusivitate romani de religie ortodoxa, dupa acest an cateva familii de şvabi din judetul Torontal cumpara pamant de la romanii din Voiteg si se aseaza in aceasta comuna alaturi de familiile romane.

In anul 1845, in Voiteg se aduc colonisti şvabi, la porunca imparatului Ferdinand V(1835-1845), in aceiasi perioada la Resita se aduc slovaci, la Oravita cehi germani, la Buzias şvabi, unguri si slovaci, etc.

Astfel in comuna Voiteg locuitorii sunt jumatate de nationalitate romana si jumatate şvabi (nemti).

In timpul revolutiei din anul 1848 svabii din Voiteg sunt de partea revolutionarilor unguri, iar romanii din comuna la indemnul preotului Nicolae Taranu si al primarului Nicolae Chitescu, tin cu imparatul Francisc Iosif I (1848-1916).

In timpul revolutiei ,primarul Voitegului-Nicolae Chitescu este capturat de svabi si este batut ingrozitor cu 100 de lovituri,iar apoi aproape mort a fost dus acasa in trasura unde a zacut un an de zile pana a decedat. Preotul roman Nicolae Taranu nu a fost prins deoarece a fugit la Timisoara.

In locul lui Nicolae Chitescu a fost numit primar Ilie Ardeleanu, dar acesta a demisionat si a fost numit ca si primar şvabul Iosif Eck.

In primavara anului 1849 din Voiteg, au fost dusi cu forta in armata ungara din Arad 18 feciori in varsta de 16-22 ani, iar dintre acestea 11 erau romani, 5 şvabi, 1 bulgar si un ungur.

Dupa infrangerea revolutionarilor unguri de catre austrieci, ajutati de rusi, urmeaza absolutismul(1849-1866), timp in care Voitegul are liniste.

In anul 1958, sa deschis linia ferata Voiteg-Bocsa, cand s-a zidit si edificiul de astazi al statiunii de cale ferata(numita astazi Voiteni). La 1875 s-a infiintat oficiul postal.

In anul 1901 s-a zidit biserica ramano-catolica, iar in 1917 biserica ortodoxa-romana.Ca preoti ortodocsi au servit in Voiteg: Andre Popovici 1779, Ioan Popovici 1784-1788, Simion Taranu 1790-1829, Spiridon Popovici 1828-1834, Stefan Taranu 1829-1840), Teodor Popovici de la 1790-1840(adica 50 ani) .

De la 1840 urmeaza numai cate un preot, din familia Taranu si anume: Stefan Taranu(al II-lea cu acest nume) 1840-1845, Nicolae Taranu 1845-1865, Stefan Taranu (al III-lea cu acest nume) si fiul acestuia (Stefan Tarnu IV).



Strategia de dezvoltare

Exercitiul financiar 2021-2027 Comuna Voiteg - Judetul Timis



Odata cu moartea preotului Stefan Taranu IV, in 1937, inceteaza pastorirea de 147 de ani asupra Voitegului a acestei familii preotesti. Un fiu al preotului Stefan Taranu IV, este in prezent preot in comuna Ghilad, iar un alt fiu al aceluia Stefan Taranu IV, este invatator pensionar din Voiteg.

De-a lungul timpului așezarea a avut numeroase denumiri, pe de-o parte o serie de denumiri de origine maghiară: *Vejte, Veytech, Veytsch, Wejtech, Wech și Veycech*. Pe de altă parte o serie de denumiri de origine germană: *Woiteg, Wojteg, Woitek, Wojtek, Voitek* și în final *Voiteg*.

Administrația română a Banatului din anul 1924 i-a pus și numele de *Voivodeni*.

II. ANALIZA SITUATIEI EXISTENTE

Analiza situatiei curente pentru comuna Voiteg se va face pe 6 domenii, care sunt cuprinse in prioritatile operationale la nivel national.

Pentru o analiza mai detaliata a celor 6 domenii s-a impartit fiecare in categorii, dupa cum urmeaza:

DOMENII	CATEGORII
1.Agricultura si dezvoltare rurala	Agricultura
	Productia vegetala
	Pomicultura, viticultura, legumicultura,apicultura
	Zootehnia
2. Infrastructura si Mediu	Infrastructura de transport
	Infrastructura de utilitati
	Sanatate
	Mediu



Strategia de dezvoltare

Exercitiul financiar 2021-2027 Comuna Voiteg - Judetul Timis



3. Economic	Economic
4. Turism	Turism
5. Educatie si cultura	Invatamant
	Cultura
6. Resurse Umane	Populatia

1. Agricultura si dezvoltare rurala

1.1 Agricultura

Programul National de Dezvoltare Rurala pentru perioada 2021-2027 contribuie la realizarea unei cresteri inteligente prin sprijinirea formelor de cooperare intre institutiile de cercetare si fermieri si alti actori ai economiei rurale dar si prin sprijinirea componentei de formare profesionala, dobandire de competente si diseminare a informatiei.

Acest program se axeaza pe urmatoarele obiective strategice pe termen lung, si anume: sa stimuleze competitivitatea agriculturii, sa garanteze o gestionare durabila a resurselor naturale si combaterea schimbarilor climatice precum si sa favorizeze dezvoltarea teritoriala echilibrata a economiilor si comunitatilor rurale, inclusiv crearea si mentinerea de locuri de munca.

Factorii naturali, in stransa legatura cu conditiile social economice se reflecta in mod direct asupra activitatii economice din comuna. In comuna se practica, cu precadere agricultura insotita de unele indeletniciri anexe. Agricultura se dezvolta in stransa legatura cu cresterea animalelor care a cunoscut o pondere importanta in economia gospodariei satesti, in special in anii de dupa revolutie. Terenurile sunt roditoare, existand totusi preocupare din partea locuitorilor pentru mentinerea fertilitatii prin administrarea ingrasamintelor natural si chimice.

Conditiiile geografice si climaterice deosebit de favorabile ale zonei au determinat locuitorii sa practice o serie de activitati predominant agricole cum ar fi: cultivarea



Strategia de dezvoltare

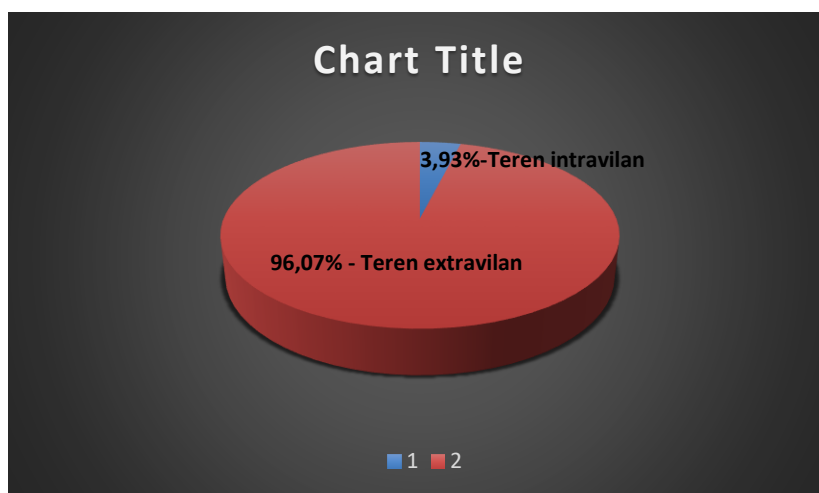
Exercitiul financiar 2021-2027 Comuna Voiteg - Judetul Timis



plantelor ,cresterea animalelor si apicultura. Ocupatia principala a locuitorilor din comuna Voiteg este agricultura.

Comuna Voiteg dispune de urmatorul potential:

6.962 Ha suprafata totala



Funcțiunea agricola se caracterizeaza in exclusivitate prin activitatea agricola primara care este reprezentata de productia vegetala si animala, lipsind in totalitate activitatea secundara - prelucrarea si industrializarea unei parti din produsele obtinute – precum si activitatea agricola terciara – care imbraca toate aspectele: prelucrare, depozitare, valorificare atat a produselor agricole brute cat si a celor industrializate sau prelucrate.

2. Infrastructura si Mediu

2.1. Infrastructura de transport

Crearea si modernizarea infrastructurii rutiere locale si a sistemelor de alimentare cu apa si canalizare, constituie elemente de baza pentru comunitatea rurala. Acestea sunt necesare pentru a asigura conditii de sanatate, protectia mediului, accesibilitatea si, in general, conditii optime de trai. Infrastructura asigura, de asemenea, premisele pentru dezvoltarea unei economii rurale competitive.



Strategia de dezvoltare

Exercitiul financiar 2021-2027 Comuna Voiteg - Judetul Timis



Conform datelor INS, in anul 2011 Romania, dispunea de o retea de drumurile comunale (cu o lungime de 31.639 km) din care 48% erau drumuri pietruite si 29% drumuri de pamant (fiind de multe ori impracticabile in perioadele cu precipitatii).

Comuna Voiteg este traversata de:

- drumul național [DN59](#) (sau [E70](#))

Legatura resedintei de comuna cu localitatea apartinatoare Folea si teritoriile inconjuratoare este asigurata de drumul national DN 59 si de cateva drumuri judetene .

Principalele cai de acces in comuna:

- DN 59 – E70
- DJ 592B ;
- Cale ferata – Timisoara- Moravita;

Comuna Voiteg se afla pozitionata in apropiere de orase importante, ceea ce ii sporeste potentialul.

- Timisoara – 38 km - resedinta judetului Timis – DN 59;
- Resita – 62 km - DN 56B;

Din centrul comunei se parcurg urmatoarele distante pana la cele mai importante cai de acces:

- ❖ Gara – 1,5 km;
- ❖ DN 59– 0,5 km;
- ❖ Cale ferata industrială – 4 km;
- ❖ Autostrada – 53 km;
- ❖ Aeroport Traian Vuia (Timisoara) – 48 km;
- ❖ Benzinarie – 24 km.
- ❖ Bucuresti- 582 km pe A1 SI E81.
- ❖



Strategia de dezvoltare

Exercitiul financiar 2021-2027 Comuna Voiteg - Judetul Timis



2.2. Infrastructura de utilitati

Cele doua sate componente ale comunei Voiteg dispun de o serie de retele si echipamente tehnico-edilitare caracterizate printr-un grad de acoperire a teritoriului.

- **Electricitate** - gospodariile, institutiile si societatile comerciale sunt racordate in procent de 100% la reseaua de distributie a energiei electrice.
Alimentarea cu energie electrica a comunei se face cu o retea de distributie de medie tensiune (LEA 20 KV), care vine din reseaua de 110 KV.

Reteaua de joasa tensiune, tip aerian, destinata consumatorilor casnici si iluminatului public, este racordata la posturi de tip aerian. Retelele electrice sunt pe stalpi din beton precomprimat tip RENEL, iar iluminatul public se realizeaza cu lampi cu vapori de mercur.
- **Gaz** – exista retea de alimentare cu gaze naturale
- **Canalizare** – comuna beneficiaza de o retea de canalizare menajera in localitatea Voiteg, urmarindu-se extinderea ei si in satul apartinator Folea in perioada 2021 – 2027.
- **Apa potabila** – ambele localitati : Voiteg si Folea sunt alimentate cu apa potabila , aceste investitii fiind realizate relativ recent in perioada 2004-2020.
- **Drumuri** – majoritatea drumurilor sunt asfaltate in comuna Voiteg. Se urmareste ca in perioada 2021-2027 sa se demareze lucrari pentru modernizarea acestora.
- **Infrastructura de telecomunicatii** din comuna Voiteg este bine dezvoltata. In ultimii 5 ani domeniul telecomunicatiilor a cunoscut un ritm accelerat de dezvoltare, aspect care se datoreaza in principal aparitiei si promovarii unor produse si servicii noi si a diversificarii celor existente. Cea mai mare rata de dezvoltare s-a inregistrat in domeniul serviciilor de internet si al telefoniei mobile. Cu toate acestea, potentialul in domeniul telecomunicatiilor este inca departe de a fi epuizat.
- **Telefonie fixa** – utilizata de 70% din locuitorii comunei.



Strategia de dezvoltare

Exercitiul financiar 2021-2027 Comuna Voiteg - Judetul Timis



- **TV** - 90% din locuitorii comunei Voiteg sunt racordati la retele de distributie televiziune.
- **Internet** - 80% din gospodarii dispun de acces la internet.
- **Telefonie mobila** - exista acoperire datorita instalarii de turnuri si antene pentru toti furnizorii de telefonie mobila.

Pentru protejarea cetatenilor in cazul situatilor de urgenta, cum ar fi: inundatii, incendii, secete, inzapeziri, administratia publica locala va incheia parteneriate cu administratiile publice locale invecinate pentru achizitionarea de: autospeciala PSI, buldo-excavator, vola, tractor cu remorca, pentru Centrul Zonal de Interventie Rapida.

In comuna Voiteg functioneaza si o agentie postala.

In prezent, comuna Voiteg are in proiect pentru anii 2021-2027 proiecte de dezvoltare durabila a comunei.

2.2.1. Alimentare cu apa potabila

In comuna Voiteg reseaua publica de alimentare cu apa potabila este functionala in toate cele trei localitati.

Comuna Voiteg	Retea de distributie APA POTABILA
Localitatea Voiteg	Da
Localitatea Folea	Da

In comuna Voiteg exista retea de alimentare cu apa in sistem centralizat, ce deserveste intreaga comuna. Sistemul de alimentare cu apa este deservit de statie de tratare, rezervor de inmagazinare, puturi forate de medie adancime si reseaua de distributie cu diametre variabile.

Sursa de apa subterana compusa din puturi forate de medie adancime se prezinta astfel:

- conducta de aductiune a apei de la frontul de captare la gospodaria de apa;



Strategia de dezvoltare

Exercitiul financiar 2021-2027 Comuna Voiteg - Judetul Timis



- statie de tratare tip container cu doua compartimente, unul utilizat pentru aparatele de clorinare, iar celalalt pentru depozitarea buteliilor de clor;

In prezent, pe teritoriul comunei exista si puturi individuale existente inaintea executiei alimentarii cu apa in sistem centralizat, care capteaza apa din panza freatica de mica adancime .

In urma mai multor probe recoltate si analizate, in zona, in cadrul Laboratorului Ministerului Sanatatii, s-a constatat ca toata apa provenita din primul strat de apa freatica este infestat cu nitrati si nitriti, fiind un pericol pentru sanatatea populatiei.

La fel ca si in alte zone rurale ale Romaniei, acest lucru a fost posibil datorita chimizarii in exces si de mult timp a marilor suprafete agricole, pentru sporirea productiei de cereale sau alte plante industriale.

Apa din puturile individuale este folosita in mare parte pentru irigare .

Prin folosirea apei din puturi individuale pentru consum , exista pericolul ca sanatatea populatiei sa aibe de suferit .

2.2.2. Canalizarea

CANALIZARE COMUNA Voiteg	DA
LOCALITATEA Voiteg	DA
LOCALITATEA FOLEA	NU

In comuna Voiteg doar localitatea Voiteg este conectata la canalizare menajera in sistem centralizat.

Se impune rezolvarea urmatoarelor probleme :

- preluarea controlata a apelor uzate menajere inclusiv din satul apartinator: Folea , printr-o retea de canalizare centralizata .



Strategia de dezvoltare

Exercitiul financiar 2021-2027 Comuna Voiteg - Judetul Timis



- epurarea tuturor apelor uzate menajere , astfel incat sa corespunda prevederilor din NTPA – 001 , pentru a putea fi deversate in emisari.

Pana la rezolvarea unui sistem centralizat de preluare ape uzate menajere, locuitorii gospodariilor din satele apartinatoare sunt obligati a-si rezolva aceasta problema in sistem propriu prin realizarea unor bazine vidanjabile/fose ecologice care sa preia apele uzate.

Apele provenite de la ploii se vor scurge de-a lungul santurilor situate de-o parte si de alta a drumurilor , iar cele din proprietati vor fi dirijate spre spatiile verzi si terenurile agricole din spatele curtilor constructii.

2.2.3. Alimentare cu gaze naturale

Comuna nu dispune de sistem centralizat de alimentare cu gaze naturale.

ALIMENTARE CU GAZE NATURALE: DA		
Operator:		
Comuna Voiteg	Lungime retea distributie (km):	Numar contracte abonati:
	32	889

2.2.4. Alimentarea cu energie electrica

Alimentare cu energie electrica a localitatilor se face din sistemul national prin LEA 20 KV STE.

Iluminatul stradal este asigurat cu lampi cu vapori de sodiu.

Fata de situatia actuala, se poate aprecia ca alimentarea cu energie electrica a localitatii, este satisfacatoare. Pentru extinderea intravilanului se va avea in vedere, extinderea retelelor de joasa tensiune acolo unde nu exista.

2.2.5. Televiziunea si radiodifuziunea

Televiziunea este receptionata corespunzator prin reseaua de cablu nou infiintata in toate zonele de pe teritoriul comunei.



Strategia de dezvoltare

Exercitiul financiar 2021-2027 Comuna Voiteg - Judetul Timis



Radiodifuziunea este bine receptionata.

2.2.6. Gospodarirea comunală

Salubritatea localitatii este asigurata de **Serviciul Public de Gospodărire Comunală**.

Acesta este in subordinea Consiliului Local al comunei Voiteg ca un compartiment de specialitate din cadrul aparatului propriu si este gestionat prin gestiune directa.

Serviciul Public de Gospodărire comunală Voiteg asigura furnizarea serviciilor de salubritate a comunei.

2.2.7. Telecomunicatii

Telecomunicatiile sunt reprezentate in toate satele de la nivelul comunei.

Sistemul telefonic este asigurat prin centrala telefonica automata aflata in comuna Voiteg, satul Voiteg, astfel ca pentru nevoile comunei nu mai este necesara modernizarea retelor telefonice si a centralei telefonice.

Proiecte derulate de administratia locala Voiteg in anii anteriori:

Nr.crt	Denumire proiect
1	Reabilitare si modernizare strazi
2	Reabilitare scoala gimnaziala
3	Reabilitare gradinita
4	Reabilitare camin cultural Folea
5	Constructie si extindere retea apa
6	Constructie si extindere retea canalizare
7	Amenajare teren sport cu gazon sintetic, tribune si vestiare
8	Reabilitare sediu primarie
9	Reabilitare trotuare cu pavele autoblocante
10	Reabilitare parcuri



Strategia de dezvoltare

Exercitiul financiar 2021-2027 Comuna Voiteg - Judetul Timis



11 Amenajare locuri de joaca

2.3. Sanatate

Asigurarea serviciilor medicale in comuna Voiteg se face de catre un Cabinet medical si o farmacie.

UNITATI SANITARE	
Localitatea Voiteg	Dispensar medical uman
	Farmacie umana

Tot in localitatea Voiteg functioneaza si un **cabinet sanitar-veterinar**.

2.4. Mediu

Administratia publica locala trebuie sa fie receptiva la problemele create de poluare, care imbraca diverse forme si trebuie sa adopte masuri locale in spiritual si litera legii pentru indepartarea si eliminarea factorilor poluanti, deoarece aceste forme de poluare au efecte grave, ele resimtindu-se atat direct pe plan local cat si indirect, prin produsele respective ce pot deveni improprii consumului.

Reteaua de ape de suprafata este monitorizata de catre directiile teritoriale ale Administratiei Nationale „Apele Romane”. Pentru caracterizarea si incadrarea in categorii de calitate a raurilor se utilizeaza indicatori de tipul regimul de oxigen , nutrienti, salinitate, poluanti toxici specifici de origine naturala, indicatori chimici relevanti.

Apele subterane din judetul Caras Severin prezinta variatii ale nivelului piezometric de scurta durata influentat de regimul apelor de suprafata, irigatii, canale etc. si se constata o depasire a indicatorilor monitorizati.



Poluarea freaticului este un fenomen aproape ireversibil si, ca atare, depoluarea acestui tip de apa este extrem de anevoioasa, cu consecinte grave asupra folosirii la alimentarea cu apa in scopuri potabile.

In functie de factorii care produc poluarea apei subterane, se constata mai multe categorii de poluare:

- poluarea cu azotati si fosfati, a creat o poluare difuza a acviferelor freactice si care se simte diferentiat, existand zone unde acviferul este intens poluat (zonele de lunca ale raurilor si paraurilor);
- poluarea chimica si bacteriologica produsa de numeroasele depozite menajere atat din mediul rural, cat si cel din mediul urban;

Starea de calitate a solului este marcata de interventiile defavorabile si practicile agricole neadaptate la conditiile de mediu, prin folosirea lui ca support de depozitare a unei game foarte mari de deseuri, cat si prin acumularea de produse toxice care provin din activitatile industriale sau urbane.

Cu privire la poluarea solului cu fertilizanti s-au constatat ca utilizarea nerationala a acestora a determinat aparitia unui exces de azotati si fosfati in sol, care a avut un efect toxic asupra microflorei din sol, iar prin levigare au poluat apele freactice. De asemenea, excesul de pesticide prezent in sol poate afecta sanatatea umana prin intermediul contaminarii solului, apei si aerului. O consecinta grava o reprezinta acumularea continua in plante si animale a anumitor pesticide si implicit contaminarea alimentelor, cu efecte negative asupra sanatatii oamenilor.

Agricultura, anumite tipuri de industrie si activitatile gospodaresti reprezinta cele mai importante surse de generare a deeurilor.

In mediul rural, depozitarea deeurilor se face in locuri improprii, in special pe marginea cursurilor de apa, constituind ca si depozitele urbane o permanenta sursa de poluare a capitalului natural.



Strategia de dezvoltare

Exercitiul financiar 2021-2027 Comuna Voiteg - Judetul Timis



Aceste perimetre nu sunt respectate in totalitate, existand cazuri de depozitare necontrolata de deseuri, in special pe malul apelor.

Organizarea sistemului de colectare selectiva, a spatiului de depozitare temporara si transportul deseurilor face parte din viziunea administratiei in urmatoorii ani pentru dezvoltarea durabila a comunei.

In comuna Voiteg nu exista factori industriali care contribuie la poluarea mediului inconjurator al comunei.

Poluarea se realizeaza din deversarea deseurilor in locuri neamenajate, care deterioareaza terenul in locurile unde este depozitat.

3. Economic

Functia economica agricola se materializeaza in comuna prin productia agricola vegetala si productia animaliera, in conditiile unei dezvoltari reduse a prelucrarii primare a acestor produse, acestea fiind destinate majoritar pentru satisfacerea autoconsumului populatiei locale, si mai putin pentru valorificari pe piata libera.

Lipsa unei agrotehnici avansate din gospodariile taranesti, practicate pe loturi mici de teren, constituie impedimente privind ridicarea productiei agricole si animaliere din cadrul comunei.

De asemenea, vor trebui solutionate greutatile pe care le intampina populatia in valorificarea pe piata libera a produselor agricole in principalele centre de desfacere din zona, situate la distante apreciabile de comuna Voiteg.

Mica industrie este reprezentata in comuna de catre societati comerciale care desfasoara activitati cu ar fi: agricultura, asistenta medicala, comercianti, turism, etc .

Pe teritoriul administrativ al comunei Voiteg isi au sediul 50 de operatori economici, conform tabelului:

Nr.	Nume Firmă
1	TEHNICA SCHWEIZ IMPEX SRL Jud. TIMIS, Loc. VOITEG



Strategia de dezvoltare

Exercitiul financiar 2021-2027 Comuna Voiteg - Judetul Timis



2	AGROINDUSTRIALA VOITIM VOITENI SA Jud. TIMIS, Loc. VOITEG
3	HOLZBAU SCHWEIZ SRL Jud. TIMIS, Loc. VOITEG
4	VOITEGONIA FARMING SRL 511 Jud. TIMIS, Loc. VOITEG
5	EJON INSTAL SRL 260 Jud. TIMIS, Loc. VOITEG
6	VOITEGONIA SRL 511 Jud. TIMIS, Loc. VOITEG
7	AGRO NEVADA TIM SRL Drum Dn 59 KM.38+200 Jud. TIMIS, Loc. VOITEG
8	CAMPELLO SRL Jud. TIMIS, Loc. VOITEG
9	DANIELS ECHO WOOD SRL 75 Jud. TIMIS, Loc. VOITEG
10	FUNEKAT COMPANY SRL 110 Jud. TIMIS, Loc. VOITEG
11	ZALKING AUTO SRL 130B Jud. TIMIS, Loc. VOITEG
12	SORY & SORY SRL 309 Jud. TIMIS, Loc. VOITEG
13	GLOBAL WOOD CONSTRUCT SRL 45 Jud. TIMIS, Loc. VOITEG
14	CISARAH SRL 263 Jud. TIMIS, Loc. VOITEG
15	RUBEN MATEO SRL 15 Jud. TIMIS, Loc. VOITEG
16	DENISALY SRL 208 Jud. TIMIS, Loc. VOITEG
17	HEGER SRL 161/B Jud. TIMIS, Loc. VOITEG
18	DAVIDE AGRI SRL KM 4 Jud. TIMIS, Loc. VOITEG
19	RAUL & RAMEL TRANS SRL 190 Jud. TIMIS, Loc. VOITEG
20	DEC ORDEANU COMPANY SRL 105 Jud. TIMIS, Loc. VOITEG



Strategia de dezvoltare

Exercitiul financiar 2021-2027 Comuna Voiteg - Judetul Timis



21	AGROGRIM VOITEG SRL 141/A Jud. TIMIS, Loc. VOITEG
22	MARICRIS CRASMARITA SRL 62 Jud. TIMIS, Loc. VOITEG
23	CASIANAGROWOOD SRL 3638 Jud. TIMIS, Loc. VOITEG
24	G & G LA TARKO SRL 160C Jud. TIMIS, Loc. VOITEG
25	NASTASIE S & C SRL 9 Jud. TIMIS, Loc. VOITEG
26	FIDES MAMO SRL Jud. TIMIS, Loc. VOITEG
27	GLOBAL ADDRUM IMPEX SRL 2 Jud. TIMIS, Loc. VOITEG
28	FLOREA SRL Str. Principala 77 Jud. TIMIS, Loc. VOITEG
29	AGRO POKMAN SRL 66A Jud. TIMIS, Loc. VOITEG
30	GREEN FRESH ALIA SRL 489C Jud. TIMIS, Loc. VOITEG
31	BIAROX TRANSRUT SRL 106 Jud. TIMIS, Loc. VOITEG
32	DORIAN VIZION SRL 2 Jud. TIMIS, Loc. VOITEG
33	PONTICUS SRL 107 Jud. TIMIS, Loc. VOITEG
34	BLIDARIU GROUP TRANS SRL 288 Jud. TIMIS, Loc. VOITEG
35	CONSTRUCT REDA SRL 135 Jud. TIMIS, Loc. VOITEG
36	SERMA BAUCONSTRUKT SRL 338 Jud. TIMIS, Loc. VOITEG
37	WOOD & MARBLE SRL 30 Jud. TIMIS, Loc. VOITEG
38	MEDFAM DR. EROS IOLANDA SRL 81/B Jud. TIMIS, Loc. VOITEG
39	2 RO AND CO SRL 248 Jud. TIMIS, Loc. VOITEG



Strategia de dezvoltare

Exercitiul financiar 2021-2027 Comuna Voiteg - Judetul Timis



40	LUCIAN ANDREEA CONSTRUCT 2019 SRL 215A Jud. TIMIS, Loc. VOITEG
41	MARICON PROFESSIONAL CONSTRUCT SRL 488 Jud. TIMIS, Loc. VOITEG
42	WASH ASY SRL 63 Jud. TIMIS, Loc. VOITEG
43	DENALIREV CONSTRUCT SRL 146 Jud. TIMIS, Loc. VOITEG
44	DENIALINA SRL 214 Jud. TIMIS, Loc. VOITEG
45	MATEI SORIN BUILDING SRL 51 Jud. TIMIS, Loc. VOITEG
46	C & D DAINTY SRL 214 Jud. TIMIS, Loc. VOITEG
47	MIHALL SI DENY INSTAL SRL 383 Jud. TIMIS, Loc. VOITEG
48	NEVADA RCR 2018 SRL Dn 59 KM 38+200 Jud. TIMIS, Loc. VOITEG
49	OANA MORARITA COM SRL 62 Jud. TIMIS, Loc. VOITEG
50	KATHARINA ALBIEZ SRL 511 Jud. TIMIS, Loc. VOITEG

In comuna Voiteg este inregistrata si o Scoala Agricola.

„**Scoala Agricolă Voiteg**”, a fost constituită cu mari eforturi de țărani preponderent șvabi sub forma unei societăți pe acțiuni. Valoarea unei acțiuni a fost echivalentul a 100 kg grâu, și anume a una mii lei, iar plata putea fi făcută în trei rate anuale.

Cursurile au început în 1927, iar durata unui curs era de șase luni, desfășurate în perioada de iarnă. Un punct de cotitură pentru acest loc a însemnat anul 1945, când prin decret regal, regele Mihai I al României a pus la dispoziția Institutului Agronomic din Timișoara, la înființare, întregul patrimoniu al vechii școli agricole germane din Voiteg, însemnând clădiri și terenuri agricole, spre a fi folosit drept centru de practică pentru studenții de la agronomie.

La 80 de ani de la înființarea școlii agricole germane din Voiteg, această școală tradițională din Banat a fost restaurată și deschisă în data de 13 iunie 2007 într-un cadru festiv ca centru româno-german pentru pregătire agricolă și educație ulterioară.

Ca și sponsori ai acestui centru educațional amintim: Universitatea de Științe Agricole și Medicină Veterinară a Banatului din Timișoara, Forumul Democrat al Germanilor din Banat, o subdiviziune a Forumului Democrat al Germanilor din România și DEULA Baden Württemberg GmbH.



Strategia de dezvoltare

Exercitiul financiar 2021-2027 Comuna Voiteg - Judetul Timis



Acest proiect a fost realizat cu sprijinul statului Baden-Württemberg, al prim-ministrului pe atunci Erwin Teufel și al consulilor germani din Timișoara 2001-2007. Investiția totală a fost de 14,3 miliarde de lei (485.000 €), partea germană contribuind cu 150.000 € la fondurile guvernului român.

Centrul de învățământ are o clădire școlară modernă, dotată corespunzător, cu un total de 554 hectare de teren. Partenerul german cu experiență, centrul de pregătire DEULA pentru tehnologia agricolă și de mediu din Kirchheim unter Teck, lângă Stuttgart, este un model pentru acest proiect.

Astăzi, Centrul Româno-German de Pregătire și Perfecționare Profesională în Domeniul Agriculturii din localitatea Voiteg, este o școală de elită a agricultorilor precum un centru modern, conform cu standardele europene, care continuă conceptul inițiat în anul 1926 de fondatorii „Școlii Agricole din Voiteg”, care în prezent ca și la acea vreme, se conturează în jurul necesității dobândirii de cunoștințe și deprinderi practice ale agricultorilor.

Toate cursurile sunt gratuite pentru elevii înscriși în clasa de învățământ de stat pentru mecanici agricoli, care pot obține o bursă de 600 de lei/lună pe perioada cursurilor. Se oferă între altele: învățământ profesional dual pentru mecanici agricoli, curs practic pentru mecanici agricoli, curs practic de mașini și echipamente pentru recoltat cereale, curs practic pentru mașini de aplicat produse de protecția plantelor, curs practic pentru tractoare și utilizarea sistemului GPS pentru tractoare sau pregătire pentru tractoriști rutieriști. Conducerea școlii îi revine domnului dr. Ciprian Fora, profesor la Universitatea Agricolă și Veterinară din Timișoara, președintele institutiei fiind Cosmin Alin Popescu.

Obiceiuri populare

Pe langa activitatile strict materiale, economice ,etc oamenii au avut din totdeauna si preocupari culturale.

Spațiul rural bănățean rămâne un izvor nesecat de valori autentice, a căror promovare contribuie la menținerea identității poporului român.

Obiceiurile din comuna Voiteg se cunosc si se practica din timpurile cele mai indepartate si se aseamana cu cele din zona banatului de campie cu cateva diferente specifice zonei.

Ele au fost transmise din generatie in generatie ,in special prin viu grai si sunt legate de evenimente importante din viata comunitatii sau a familiei. Exista doar mici



Strategia de dezvoltare

Exercitiul financiar 2021-2027 Comuna Voiteg - Judetul Timis



diferente intre obiceiurile din cele doua localitati care formeaza comuna Voiteg, in general ele fiind foarte asemanatoare.

In zilele de sarbatori si la nunti locuitorii isi manifesta veselia prin jocuri si cantece. Ca jocuri sunt cunoscute: sarba, hora, batuta, etc.

Creatia artistica populara s-a pastrat cu grija de locuitorii comunei si s-au transmis din generatie in generatie prin muzica, dans, povestiri, proverbe, ghicitori, descantece.

Cel mai important obicei este:

- Ruga satului - aceasta fiind cea mai mare sarbatoare traditionala a satului.

Portul popular





Strategia de dezvoltare

Exercitiul financiar 2021-2027 Comuna Voiteg - Judetul Timis



Pentru dezvoltarea infrastructurii specifice turismului sunt necesare investitii in amenajarea unor pensiuni, moteluri, hoteluri, case de vacanta, centre de vanatoare, de pescuit, tabere sportive, campinguri, baze sportive de vara, de iarna, centre de echitatie.

Potentialul local prezinta oportunitati de investitii in urmatoarele domenii: agroturism, vanatoare, pescuit.

5. Educatie si cultura

5.1. Invatamant

In comuna Voiteg functioneaza trei scoli si o gradinita. Unitatile de invatamant isi desfasoara activitatea in cladiri proprii, fiind necesara renovarea scolilor, dotarea gradinitei cu mobilier, amenajarea si dotarea centrelor de joaca si recreere pentru copiii comunei.

UNITATI SCOLARE	
Localitatea Voiteg	Scoala gimnaziala clasele I-VIII
	Gradinita cu program normal
Localitatea Folea	Scoala generala clasele I-IV



Strategia de dezvoltare

Exercitiul financiar 2021-2027
Comuna Voiteg - Judetul Timis



Situatia numarului de elevi inscrisi la scolile din comuna Voiteg , in diferiti ani , este urmatoarea:

Anul 2020

Invățământul preșcolar: 15 copii

Invățământul primar: 39 elevi

* clasa 0: 0

* clasa I: 20

* clasa a II-a: 15

* clasa a III-a: 13

* clasa a IV-a: 13

Invățământul gimnazial: 32 elevi

o clasa a V-a: 17

o clasa a VI-a: 17

o clasa a VII-a: 18

o clasa a VIII-a: 15

Scolile din comuna Voiteg detin un numar de 15 sali de clasa si sunt dotate cu :



Strategia de dezvoltare

Exercitiul financiar 2021-2027 Comuna Voiteg - Judetul Timis



- Centrala proprie pe gaz, grupuri sanitare, apa curenta, apa calda, laborator AEL, internet prin fibra optica, video proiector, copiatoare, imprimante.

Scoala Gimnaziala din localitatea Voiteg a beneficiat in anii trecuti de renovari la acoperis, feronerie, incalzire si grupurile sanitare.

Cateva din aspectele pozitive ale scolilor din comuna Voiteg sunt:

- Promovabilitatea ridicata a elevilor la examenele de capacitate, comparative cu alte scoli din mediul rural,
- Absolventii scolilor din comuna au devenit elevi ai unor licee bune din municipiile Resita si Caransebes, dupa care au urmat facultati cu profil pedagogic, tehnic, etc.
- Elevii acestor scoli au participat la faze superioare ale unor concursuri scolare unde au obtinut rezultate frumoase,
- Elevii desfasoara multiple activitati extrascolare cu caracter cultural si social. Acestea beneficiind in ultimii ani si de un program „after school”.

Printre dificultatile cu care se confrunta scoala sunt legate de numarul relative mare al elevilor care provin din familii dezorganizate, cu posibilitati materiale reduce si din medii ostile educatiei.

5.2. Cultura

Pe teritoriul comunei Voiteg exista doua camine culturale, cate unul in fiecare localitate componenta a comunei Voiteg, acestea avand nevoie de modernizare si dotare cu mobilier si aparatura specifica.

Spiritualitatea crestin-ortodoxa din comuna este reprezentata prin parohii care au imprumutat unele elemente din cultul ortodox si din folclorul tragic al inaintasilor nostrii reusind sa se deosebeasca in linii mari si sa creeze astfel stilul local original.

- Biserica cu hramul „Sfantul Gheorghe” – loc. Voiteg
- Biserica romano-catolica – localitatea Voiteg
- Biserica Baptista – com. Voiteg
- Biserica greco-catolica – loc. Folea
- Biserica cu hramul „Sfantul Nicolae” -loc. Folea



Strategia de dezvoltare

Exercitiul financiar 2021-2027
Comuna Voiteg - Judetul Timis





Strategia de dezvoltare

Exercitiul financiar 2021-2027
Comuna Voiteg - Judetul Timis



Infrastructura culturala:

Camine culturale	Camion Cultural Localitatea Voiteg
	Camion Cultural Localitatea Folea



Strategia de dezvoltare

Exercitiul financiar 2021-2027 Comuna Voiteg - Judetul Timis



Asezaminte de cult	Biserica cu hramul „Sfantul Gheorghe” – loc. Voiteg
	Biserica romano-catolica – localitatea Voiteg
	Biserica Baptista – com.Voiteg
	Biserica greco-catolica – loc. Folea
	Biserica cu hramul „Sfantul Nicolae” -loc. Folea

Evenimente culturale cu caracter traditional:

- **Ruga localitatii Voiteg**

In Voiteg Ruga se tine in 8 septembrie cand se sarbatoreste Sfanta Maria .

Acest eveniment traditional dureaza doua zile fiind un prilej de reintoalnire cu rudele si prietenii. In timpul Rugii se joaca hore, brauri, etc pana seara tarziu.

Instituti importante din comuna Voiteg:

- **Primaria si Consiliul Local comuna Voiteg**



Strategia de dezvoltare

Exercitiul financiar 2021-2027
Comuna Voiteg - Judetul Timis



Politia locala comuna Voiteg





Strategia de dezvoltare

Exercitiul financiar 2021-2027 Comuna Voiteg - Judetul Timis



6. Resurse Umane

6.1. Populatia

Prin particularitățile sale fizico și economico-geografice, această zonă de câmpie a jucat un rol deosebit în concentrarea populației în așezări omenești, constituind, alături de celelalte bazine depresionare un element activ de polarizare a vieții economice și sociale.

Evoluția numărului de locuitori al comunei Voiteg începând din 1911 și până în prezent este în continuă scădere.

Din analiza datelor existente se constată că pentru comuna Voiteg ritmul mediu anual de creștere a înregistrat valori negative cuprinse între -0,6 % și -4,3 % determinând reducerea populației în perioada 1911 – 2002.

Structura pe naționalități a comunei Voiteg este în proporție de 95% români, restul de 5% fiind maghiari, germani, slovaci, ucraineni și romi.

Densitatea populației înregistrează și ea valori cu mult inferioare densității țării .

EVOLUȚIA NUMĂRULUI DE LOCUITORI

Populația comunei Voiteg în acest moment este în număr de 2.422 locuitori înregistrați și 889 gospodării.

Localitati	Sexe	Ani			
		2015 ¹⁾	2016 ¹⁾	2017 ¹⁾	2018
VOITEG	Total	2379	2393	2428	2422
	Masculin	1186	1197	1218	1217
	Feminin	1193	1196	1210	1205

Conform recensământului efectuat în 2011, populația comunei Voiteg se ridică la 2.437 de locuitori, în creștere față de recensământul anterior din 2002, când se înregistraseră 2.427 de locuitori.

Conform datelor din 2015, populația comunei Voiteg se ridică la 2.379 locuitori din care 1.186 bărbați și 1.193 femei, în scădere față de recensământul anterior din 2002, când se înregistraseră 2.452 de locuitori.



Strategia de dezvoltare

Exercitiul financiar 2021-2027 Comuna Voiteg - Judetul Timis

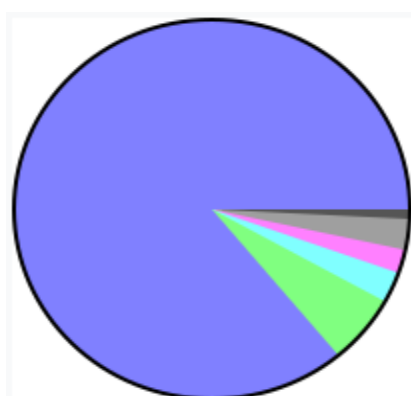


Conform numarului de locuitori inregistrati in anul 2018 in comuna Voiteg acesta este de 2.422 persoane.


Structura pe naționalități a comunei Voiteg

Majoritatea locuitorilor sunt români (86,04%). Principalele minorități sunt cele de maghiari (5,90%), romi (2,62%) și germani (2,01%). Pentru 2,62% din populație, apartenența etnică nu este cunoscută.

Componenta etnica a locuitorilor comunei Voiteg	
Romani	86,04%
Maghiari	5,90%
Germani	2,01%
Rromi	2,62%
Necunoscuti	2,62%
Alta etnie	0,77%



Componenta etnică a comunei Voiteg





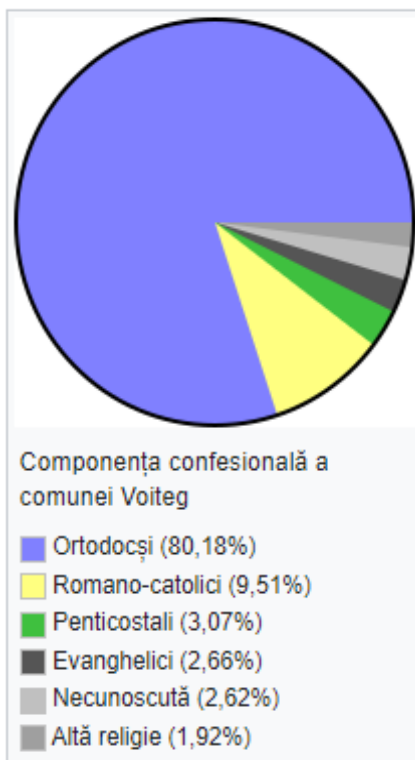
Strategia de dezvoltare

Exercitiul financiar 2021-2027 Comuna Voiteg - Judetul Timis



Componența confesională a comunei Voiteg

Majoritatea locuitorilor sunt romani (86,04 %) și din punct de vedere confesional, majoritatea locuitorilor sunt ortodocși (80,18%), dar există și minorități de **romano-catolici** (9,52%), **penticostali** (3,08%) și **evanghelici** (2,67%). Pentru 2,63% din populație, nu este cunoscută apartenența confesională.



Componența confesională a locuitorilor comunei Voiteg conform recensământului din 2011

Ortodocși	80,18 %
Penticostali	3,07 %
Romano-catolici	9,51 %
Evanghelici	2,66 %
Necunoscută	2,62 %
Alta religie	1,92 %



Strategia de dezvoltare

Exercitiul financiar 2021-2027 Comuna Voiteg - Judetul Timis



Protectia sociala

In comuna Voiteg exista persoane defavorizate sau cu handicap care sunt monitorizate de serviciul de Asistenta sociala din cadrul institutiei publice si primesc ajutor social.

In ultimii ani acest segment a suferit o panta descendenta.

7. Grupurile de actiune locala

Grupurile de Actiune Locala (GAL-urile) sunt entitati ce reprezinta parteneriate public – private, constituite din reprezentanti ai sectorului public, privat si civil, care sunt desemnati dintr-un teritoriu rural omogen, care indeplinii o serie de cerinte privind componenta, teritoriul acoperit si care vor implementa o strategie integrata pentru dezvoltarea teritoriului.

Prin crearea acestor Grupurile de Actiune Locala se doreste sa ajute la dezvoltarea durabila a comunitatilor locale si:

- a) sa sprijine constructia institutionala la nivel local;
- b) sa asigure resursele umane, financiare si tehnice pentru sustinerea activitatii Grupurilor de Actiune Locala;
- c) sa instruiasca personalul Grupurilor de Actiune Locala in vederea elaborarii si implementarii strategiilor de dezvoltare locala;
- d) Animarea teritoriului.

Obiectivele Grupurilor de Actiune Locala sunt:

- dezvoltarea economica a comunitatilor;
- reconstructia ecologica si conservarea mediului;
- protejarea categoriilor sociale defavorizate din comunitati;
- opromovarea si conservarea valorilor traditionale morale, culturale si de cult;
- promovarea principiilor democratiei, ale statului de drept si egalitatii de sanse;
- dezvoltarea fizica si intelectuala a tinerilor;



Strategia de dezvoltare

Exercitiul financiar 2021-2027 Comuna Voiteg - Judetul Timis



- promovarea parteneriatelor nationale si internationale.

Crearea si functionarea Grupurilor de Actiune Locala Infiintarea GAL-ului se face prin forma asociativa conform OG 26/2000 cu privire la asociatii si fundatii, cu modificarile si completarile ulterioare.

Comuna Voiteg face parte din Grupul de Actiune Locala – **TIMIS-TORONTAL-BARZAVA**

Teritoriul acoperit de GAL Asociația Timiș Torontal Bârzava include 4 comune din partea de vest a județului Caraș Severin (Berzovia, Doclin, Forotic și Măureni) și două orașe (Deta și Gătaia) și 13 comune (Banloc, Birda, Denta, Foeni, Ghilad, Giera, Jamu Mare, Jebel, Liebling, Livezile, Moravița, Pădureni și Voiteg) situate în sudul județului Timiș.

Suprafața totală a GAL Timiș Torontal Bârzava este de 1769,12 km², o suprafață de 434,49 km² în județul Caraș Severin și o suprafață de 1334,63 km² situată în județul Timiș. Teritoriul GAL este mărginit la N-V de râul Timiș, la S-V de granița cu Serbia, iar la E de comune din județele Caraș Severin și Timiș, membre ale altor GAL-uri.

Fișa de prezentarea teritoriului – Anexa 2 la SDL. Principalele căi de comunicație care traversează teritoriul GAL sunt: DN 59(E70) Timișoara – Belgrad, DN 57, DN 59B și DN 58B, toate aceste căi rutiere converg către orașul Deta, principalul centru politico-administrativ din teritoriul GAL.

Teritoriul este de asemenea străbătut și de o rețea de căi ferate, mai mult sau mai puțin folosită astăzi. Caracteristic acestui teritoriu este uniformitatea reliefului care este plan, cu o altitudine medie de 92 m în județul Timiș și pe măsură ce ne apropiem de zona de deal, depășește 300 m altitudine în câteva puncte în comuna Doclin, județul Caraș Severin. Teritoriul este străbătut de râurile Timiș, Bârzava și Moravița de la est spre vest, ceea ce îl face propice agriculturii.

De altfel 86,98% din teritoriu este reprezentat de suprafața agricolă și doar 6,80% este ocupat de păduri. Din suprafața agricolă totală 77,84% este teren arabil, 19,77% este ocupat de pășuni și fânețe și doar 2,39 % din suprafață este ocupată cu vii și livezi, cele mai multe dintre acestea necesitând un program de înnoire.



Strategia de dezvoltare

Exercitiul financiar 2021-2027 Comuna Voiteg - Judetul Timis



Ținând cont că în GAL există un areal pomicol și viticolde tradiție, zona Tirol, prin SDL se va sprijini prioritar acest sector prin criterii de selecție locale, pentru a putea fi repus în valoare.

Strategia de Dezvoltare Locala este subordonata conceptului **Dezvoltarii Durabile**. Conform acestui concept, dezvoltarea teritoriului acoperit de Microregiunea Caras-Timis, prin implicarea tuturor actorilor locali va corespunde necesitatilor generatiilor actuale fara a compromite abilitatea generatiilor viitoare de a raspunde propriilor necesitati.

Dezvoltarea durabila inseamna „A gândi global si a actiona local”. Dezvoltarea durabila inseamna si recunoasterea faptului ca economia, mediul si bunastarea sociala sunt interdependente.

O provocare importanta a acestui tip de dezvoltare o reprezinta dezvoltarea proceselor inovative bazate pe noi moduri de implicare a tuturor factorilor de decizie pentru a spori nivelul de participare si pentru a satisface interesele comune ale tuturor grupurilor. Dezvoltarea durabila a Microregiuni Caras-Timis, pune in practica principii si concepte noi cum sunt: integrarea, cooperarea, subsidiaritatea sau sinergismul.

PNDR 2021 - 2027 reprezinta un instrument de dezvoltare bazat exclusiv pe principiul dezvoltarii durabile.

Din punct de vedere al dezvoltarii, teritoriul acoperit de Microregiunea Caras-Timis, fiind exclusiv rural, cu dispersie mare a localitatilor, inregistreaza un decalaj semnificativ fata de zonele urbane din apropiere si anume: municipiile Resita, Lugoj, Caransebes si orasul Bocsa, zone urbane care nici ele nu se caracterizeaza prin grad mare de dezvoltare si fata de alte zone din regiune.

De asemenea se caracterizeaza prin: deficiente structural persistente (numarul mare al populatiei ocupate in agricultura, imbatranirea populatiei, un numar mare de exploataii de subzistenta etc.); valoare adaugata scazuta a produselor agro-alimentare; randamentele si productivitatea muncii scazute in special in agricultura de semisubzistenta; spirit antreprenorial slab pentru dezvoltarea activitatilor economice, acces redus la credite; o piata a terenurilor nefunctionala; o modesta orientare catre export; investitii insuficiente in



Strategia de dezvoltare

Exercitiul financiar 2021-2027 Comuna Voiteg - Judetul Timis



cercetare si dezvoltare; accesul la servicii si infrastructura cu mult in urma zonelor urbane; cresterea continua a disparitatilor regionale; o pondere ridicata a populatiei expuse riscului de saracie si excluziune sociala; o administratie publica insuficient de pregatita pentru asemenea provocari economice si sociale.

Obiectivul strategic al Strategiei de Dezvoltare Locala a Microregiunii Caras-Timis- este generarea unui mediu socio-economic stabil si diversificat, capabil sa asigure prosperitate populatiei si dezvoltare integrata a teritoriului acoperit de Parteneriat. Pentru a indeplini aspiratiile de crestere economica, pe care si le propune Microregiunea Caras-Timis, in acord cu obiectivele de dezvoltare ale Regiunii Vest si judetelor Timis si Timis, economia teritoriului rural vizat de Parteneriatul, Grupul de Actiune Locala, Caras-Timis, trebuie sa se transforme intr-o economie moderna si competitiva, oportunitatea fiind oferita de Programul LEADER, iar cadrul de actiune de SDL – Caras Timis.



Strategia de dezvoltare

Exercitiul financiar 2021-2027 Comuna Voiteg - Judetul Timis



ANALIZA SWOT

Orice comuna trebuie sa asimileze si sa promoveze o viziune strategica in ceea ce priveste dezvoltarea sa in viitor. Lipsa unei asemenea viziuni duce la o activitate administrativa haotica, in cadrul careia se pot rata oportunitati si se consuma irational resurse pretioase. Experienta internationala a aratat ca proiectele si programele operationale functioneaza cel mai bine atunci cand fac parte dintr-un cadru coerent si cand exista o coordonare la nivel strategic.

Procesul de planificare strategica (PPS) a vizat definirea reperelor strategice de dezvoltare a comunitatii pe o perioada de 6 ani. Etapele metodologice principale ale PPS au fost urmatoarele: realizarea unei analize preliminare, stabilirea viziunii asupra dezvoltarii strategice a comunitatii, analiza sectoriala a domeniilor strategice principale si articularea documentului strategic.

Principiile care au stat la baza PPS au fost asigurarea validitatii stiintifice, implicarea comunitatii, transparenta, obiectivitatea, coerenta si continuitatea demersului.

Pentru a da roade, insa, planificarea strategica trebuie insotita de promovarea, la nivelul administratiei publice, a unui management strategic integrat, la toate nivelurile, capabil sa identifice si sa speculeze oportunitatile aparute in beneficiul comunitatii.

Analiza SWOT este o metodologie de analiza a unui proiect. Numele este descriptiv: **S**trengths (puncte tari), **W**eaknesses (puncte slabe), **O**portunities (oportunitati), **T**hreats (riscuri).

Pentru a avea certitudine ca politicile si programele existente corespund necesitatilor de dezvoltare a comunei Voiteg, in cadrul limitarilor impuse de resursele locale disponibile si pentru accesarea fondurilor prin care Uniunea Europeana sustine politica de dezvoltare regionala s-a impus elaborarea strategiei de dezvoltare locala pentru perioada 2021-2027.

Punctele forte si cele slabe sunt legate de comuna si de strategiile acesteia, si de modul cum se compara cu concurenta. Oportunitatile si amenintarile vin dinspre mediul de piata si din directia concurentei; de regula sunt factori asupra carora zona in general nu are niciun



Strategia de dezvoltare

Exercitiul financiar 2021-2027 Comuna Voiteg - Judetul Timis



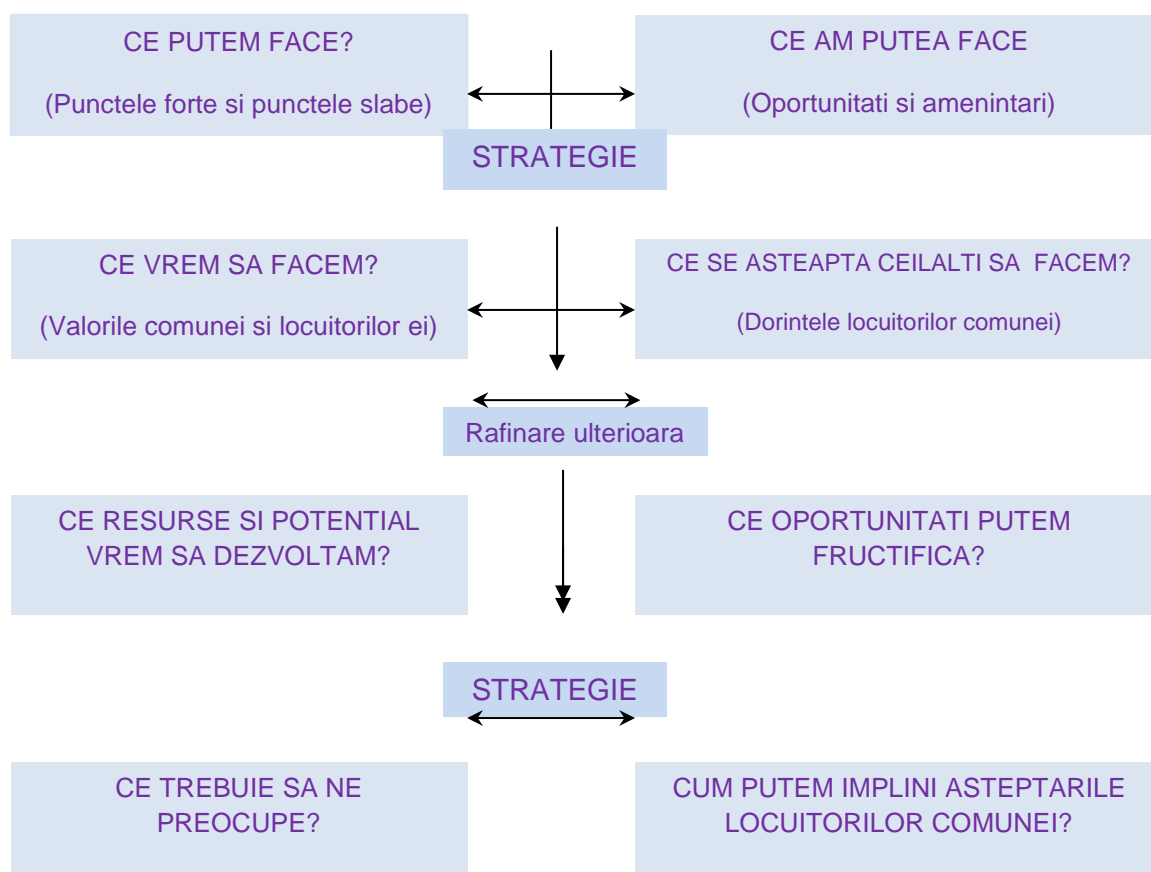
control. Analiza SWOT ia in considerare organizarea asezarii, performantele acesteia, produsele cheie si pietele strategice.

Analiza SWOT permite concentrarea atentiei asupra zonelor cheie si realizarea de prezumtii (presupuneri) in zonele asupra carora exista cunostinte mai putin detaliate. In urma acestei analize se poate decide daca zona isi poate indeplini planul si in ce conditii.

Unele "oportunitati" si "amenintari" vor aparea din "punctele tari" si "punctele slabe" ale comunei.

Amenintarile pot fi concrete sau potentiale.

Intrebari cheie care indruma analiza strategica:

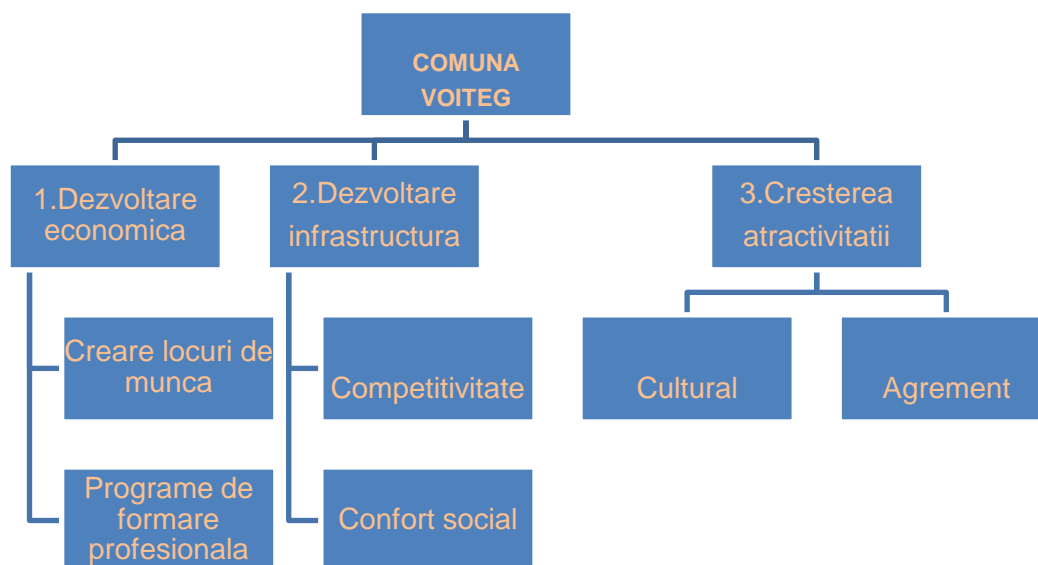


In urma analizei SWOT s-au identificat trei principii prioritare care ar trebui sa stea la baza elaborarii strategiei in vederea dezvoltarii durabile, si anume:



Strategia de dezvoltare

Exercitiul financiar 2021-2027
Comuna Voiteg - Judetul Timis



1. Viata economica a comunei Voiteg, trebuie revigorata si dezvoltata in toate domeniile sale: agricultura, zootehnie, industrie, turism si comert.

Consilul Local va trebui sa investeasca pentru revitalizarea vietii economice a comunei, iar aceasta ar trebui sa fie prioritatea numarul unu, deoarece produce cele mai mari efecte benefice.

2. Infrastructura necesita imbunatatirii continue, de aceea investitiile trebuie facute dupa anumite criterii economice astfel incat sa produca beneficii:

- siguranta si securitatea locuitorilor comunei impotriva calamitatilor;
- raportul valoarea investitie/ efecte economico-financiare produse;
- raportul valoare investitie/numarul beneficiarilor.

3. Conex factorului economic un alt punct important pentru cresterea atractivitatii comunei il constituie facilitatile culturale si de agrement pe care le ofera sau pe care ar putea sa le ofere comuna Voiteg, astfel incat confortul social al locuitorilor sa fie imbunatatit. Complementar acest lucru va creste si atractivitatea turistica a comunei.



Strategia de dezvoltare

Exercitiul financiar 2021-2027
Comuna Voiteg - Judetul Timis



4. TURISM

PUNCTE TARI	PUNCTE SLABE	OPORTUNITATI	AMENINTARI
<ul style="list-style-type: none">✓ Existenta a doua biserici crestine care detin obiective culturale religioase cu potential turistic.✓ Cadru natural deosebit;✓ Comuna Voiteg este amplasata intr-o zona geografica deosebita, beneficiind de peisaje unice; inclusiv de zone protejate, si de resurse naturale semnificative;✓ Patrimoniul construit este unul relativ bogat si cuprinde biserici, monumente, la acesta adaugandu-se elementele de patrimoniu imaterial (traditii, obiceiuri folclorice, port popular, etc.).✓ Existenta unui mediu inconjurator nepoluat;✓ Existenta obiceiurilor populare;	<ul style="list-style-type: none">✓ Resurse financiare insuficiente pentru investitiile autohtone;✓ Preocuparea populatiei si a autoritatilor locale pentru conservarea mediului nu este la nivel ridicat;✓ Promovarea insuficienta a comunei pentru cresterea numarului de turisti pe teritoriul acesteia;✓ Pregatire profesionala de slaba calitate in domeniul serviciilor turistice;✓ Preocuparea populatiei si a autoritatilor locale pentru conservarea mediului nu este la nivel ridicat;✓ Promovarea insuficienta a comunei pentru cresterea numarului de turisti pe teritoriul acesteia;✓ Lipsa unor actiuni concentrate in sensul schimbarilor	<ul style="list-style-type: none">✓ Incurajarea unor noi forme de turism (religios, rural, ecologic);✓ Constuirea unui complex turistic si de agrement in comuna;✓ Imbunatatirea conditiilor infrastructurii fizice si de utilitati;✓ Cererea suplimentara de produse, cauzata de cresterea numerica a clientelei (inclusiv a celei turistice sau cei din tranzitul turistic);✓ Potential pentru dezvoltarea turismului de agrement;✓ Poate permite expansiunea retelei comerciale, sustinerea unor lucrari de ameliorare a habitatului (modernizarea drumurilor, canalizari, electrificari, semnalizari rutiere si turistice), dezvoltarea transportului in comun, a serviciilor postale si de comunicatie;✓ Disponibilitatea unor resurse suplimentare, posibil a fi accesate prin utilizarea programelor de finantare ale Uniunii Europene.✓ Realizarea unor investitii in	<ul style="list-style-type: none">✓ Reactia redusa a mediului local la schimbarile si provocarile zilelor noastre, conducand la scaderea competitivitatii teritoriului comunei, in favoarea altor teritorii, considerate mai interesante de catre turisti si investitorii in turism;✓ Tranzitul turistic catre alte regiuni;✓ Promovare a insuficienta a zonei pentru



Strategia de dezvoltare

Exercitiul financiar 2021-2027 Comuna Voiteg - Judetul Timis



<ul style="list-style-type: none">✓ Existenta rapsozilor populari;✓ Existenta mesterilor populari;✓ Potential de dezvoltare a agroturismului si a turismului de week-end;✓ Potential peisagistic deosebit;✓ Climat bland, mediul aproape nepoluat;✓ Potential pentru dezvoltarea turismului rural;✓ Conservarea traditiilor si ospitalitatea locuitorilor din mediul rural;✓ Populatie prietenoasa si ospitaliera;✓ Natura bine conservata si nepoluata in mare parte;✓ Diversitatea resurselor turistice rurale;	<p>de mentalitate privind turismul rural(intocmirea proiectelor, accesarea fondurilor, calitatea serviciilor);</p> <ul style="list-style-type: none">✓ Lipsa firmelor agroturistice autorizate;✓ Lipsa unui „brand” local;✓ Criza puternica privind aspectele tehnice, financiare si educationale cu care se confrunta in prezent turismul;✓ Insuficienta unor activitati de agrement atractive;✓ Degradarea progresiva a patrimoniului cultural artistic;✓ Insuficienta promovare la nivel national a atractiilor locale si a programelor si a activitatilor de interes turistic.✓ Lipsa unei infrastructuri turistice de informare, centre de	<p>agrement (trasee turistice pentru drumetii, trasee pentru ATV-uri si biciclete, dezvoltarea turismului ecvestru etc.);</p> <ul style="list-style-type: none">✓ Infiintarea unor pensiuni agroturistice;✓ Valorificarea potentialului turistic al zonei;✓ Utilizarea programelor de finantare ale Uniunii Europene, spre exemplu: fonduri prin PNDR 2007-2013 (FEADR), Masura 313 - Incurajarea activitatilor turistice, Masura 312 - Sprijin pentru diversificarea catre activitati nonagricole, crearea si dezvoltarea de microintreprinderi; fonduri prin POR 2007-2013 (FEDR), Axa Prioritara 5: Dezvoltarea durabila si promovarea turismului;✓ Existenta unui potential turistic favorabil dezvoltarii unui turism ecologic si agroturism;✓ Dezvoltarea infrastructurii de acces, a infrastructurii de cazare si de servicii conexe, in acord cu specificul arhitectural si cu respect fata de mediu;✓ Valorificarea surselor de finantare pentru dezvoltarea	<p>atragerea turistilor;</p> <ul style="list-style-type: none">✓ Legislatie in continua modificare;✓ Mentalitati de indiferenta fata de mediu in general si fata de patrimoniul turistic in special;✓ Poluarea mediului prin practicarea unui turism „neecologic” din partea unor vizitatori;✓ Preluarea unor „importuri” in locul traditiilor (Valentine`s Day vs. Dragobete);✓ Irosirea sansei de accesare a fondurilor europene;✓ Calamitati naturale
--	---	--	---



Strategia de dezvoltare

Exercitiul financiar 2021-2027 Comuna Voiteg - Judetul Timis



	<p>marketing si consultanta in turism, materiale de promovare turistica, servicii de ghizi;</p> <p>✓ Numar redus de turisti strains care viziteaza zona;</p>	<p>resurselor umane din domeniu, la nivel liceal, universitar si la nivelul formarii profesionale;</p>	<p>(inundatii, alunecari de teren, secete);</p> <p>✓ Cresterea ratei somajului;</p> <p>✓ Migratia masiva a tineretului din cauza lipsei locurilor de munca;</p>
--	--	--	---



Strategia de dezvoltare

Exercitiul financiar 2021-2027 Comuna Voiteg - Judetul Timis



5. EDUCATIE SI CULTURA

PUNCTE TARI	PUNCTE SLABE	OPORTUNITATI	AMENINTARI
<ul style="list-style-type: none">✓ Existenta unei scoli generale;✓ Existenta unei gradinite;✓ Existenta a doua camine culturale;✓ Prezenta spiritualitatii crestine reprezentata printr-un numar de doua biserici;✓ Management scolar adecvat in unitatile de invatamant public;✓ Implementarea programelor de integrare a copiilor de etnie in unitatile invatamantului obligatoriu;✓ Reducerea numarului de elevi ce revin la un cadru didactic.	<ul style="list-style-type: none">✓ Scaderea demografica a populatiei va conduce la micșorarea populatiei scolarizate in invatamantul primar si gimnazial;✓ Populatia scolarizata in invatamantul primar si invatamantul gimnazial in scadere datorita scaderii demografice a populatiei;✓ Gradul de acoperire relativ ridicat al posturilor didactice din scoli cu cadre suplinoare;✓ Procentajul relativ ridicat de elevi scolarizati in invatamantul cu clase simultane.	<ul style="list-style-type: none">✓ Modernizarea scolii;✓ Dotarea cu mobilier si echipamente a caminului cultural;✓ Dotarea gradinitei din comuna cu mobilier si material didactic;✓ Modernizare camine culturale;✓ Politici de stimulare a ocuparii posturilor vacante pentru cadrele didactice si a mentinerii cadrelor calificate;✓ Existenta unor programe comunitare si nationale de asigurare a accesului la educatie pentru populatiile dezavantajate;	<ul style="list-style-type: none">✓ Restrangerea activitatii scolii generale din comuna, cu impact asupra scaderii gradului de instruire scolara;✓ Scaderea gradului de instruire scolara a populatiei tinere;✓ Scaderea natalitatii datorata si lipsei de coerenta a politicilor sociale;✓ Buget inca insuficient alocat invatamantului public generand fenomene de dotare materiala la limita necesarului unitatilor sau recurgerea la finantare paralela prin aportul familiilor;✓ Plecarea cadrelor didactice din sistemul de invatamant;✓ Imbatranirea populatiei din comuna.



Strategia de dezvoltare

Exercitiul financiar 2021-2027 Comuna Voiteg - Judetul Timis



6. RESURSE UMANE- PIATA MUNCII

PUNCTE TARI	PUNCTE SLABE	OPORTUNITATI	AMENINTARI
<ul style="list-style-type: none">✓ Populatia in numar de 2.422;✓ Autoritatiile publice locale dotate cu retea de calculatoare, internet si servicii gestionate cu sistem IT;✓ Specialisti in domenii variate de activitate; ✓ Populatia apta de munca;✓ Rata de activitate si de ocupare ridicate;✓ Forta de munca poarta amprenta caracteristicilor economiei rurale predominant agricole;✓ Numar relativ redus al persoanelor inapte de munca;	<ul style="list-style-type: none">✓ Locuitorii zonei au o capacitate financiara relativ scazuta;✓ Adaptarea mai lenta a populatiei rurale mature si varstnice ce la schimbarile si provocarile lumii actuale, in general, si la fenomenul mobilitatii si reconversiei profesionale, in special;✓ Migrarea persoanelor tinere spre mediul urban si strainatate, mai cu seama a celor cu pregatire profesionala inalta; ✓ Adaptarea mai lenta a populatiei rurale mature si varstnice la schimbarile si provocarile lumii actuale, in general, si la fenomenul mobilitatii si reconversiei profesionale, in special;✓ Generalizarea procesului de imbatranire;✓ Insuficienta informare a populatiei cu privire la programele de calificare si reconversie existente in judet;✓ Densitate demografica relativ redusa;✓ Imbatranirea populatiei;	<ul style="list-style-type: none">✓ Grad relativ redus de inadaptare sociala a locuitorilor comunei;✓ Exemple de succes ale unor localnici cu initiativa;✓ Existenta Strategiei Nationale Antisaracie;✓ Posibilitatea accesarii unor programe de finantare guvernamentale pentru reconversie profesionala si crearea de noi locuri de munca pentru someri; ✓ Implicarea autoritatilor locale in problemele comunitatii;✓ Fondurile comunitare puse la dispozitie dupa ianuarie 2007 in domeniul social;✓ Posibilitatea accesarii unor programe de finantare guvernamentale pentru reconversie profesionala si crearea de noi locuri de munca pentru someri.	<ul style="list-style-type: none">✓ Cresterea ponderii muncii la negru, cu efecte negative asupra pietei muncii, economiei locale si asistentei sociale in perspectiva;✓ Iesirea persoanelor calificate din viata activa, ceea ce duce la micșorarea numarului acestora;✓ Majorarea numarului somerilor in randul tinerilor absolventi;✓ Estomparea traditiilor locale, o data cu trecerea timpului. ✓ Fenomenul de reducere a populatiei rurale;✓ Imbatranirea demografica;✓ Cresterea ponderii muncii la negru, cu efecte negative asupra pietei muncii, economiei locale si asistentei sociale in perspectiva;✓ Disparitia traditiilor locale, o data cu trecerea timpului;✓ Migrarea fortei de munca;✓ Natalitatea scazuta ir



Strategia de dezvoltare

Exercitiul financiar 2021-2027 Comuna Voiteg - Judetul Timis



<ul style="list-style-type: none">✓ Infractionalitatea extrem de redusa in comuna;✓ Nivel scazut al inadaptatilor sociali;	<ul style="list-style-type: none">✓ Existenta unor familii care traiesc la limita subzistentei datorita veniturilor scazute sau inexistente;✓ Depopularea satelor (spor natural negativ, migrarea persoanelor tinere spre mediul urban si strainatate);✓ Mentalitatea populatiei fata de schimbare in general si reconversie profesionala in special.✓ Infrastructura precara si lipsa utilitatilor poate afecta negativ interesul antreprenorial;	<ul style="list-style-type: none">✓ Potential important de forta de munca locala (datorita gradului redus de ocupare) la salarii competitive la nivel regional;✓ Existenta unor exemple de reusita a unor localnici cu initiativa;✓ Implicarea autoritatilor locale in problemele comunitatii si deschidere la realizarea unor parteneriate;✓ Elaborarea unei politici de atragere a unui segment de „emigranti” prin turism;	<p>continuare;</p> <ul style="list-style-type: none">✓ Reducerea ponderii populatiei active, implicit a persoanelor calificate;✓ Scaderea gradului de instructie scolara a populatiei tinere; cresterea somajului in randul tinerilor absolventi;✓ Cresterea delinventei;
---	---	--	---



Strategia de dezvoltare

Exercitiul financiar 2021-2027 Comuna Voiteg - Judetul Timis



III. STRATEGIE

Obiectivele de dezvoltare se pot realiza numai in conditiile unei strategii care sa stabileasca cu claritate alternativele de dezvoltare ale comunei si, in functie de aceasta, sa se stabileasca structura cursurilor de calificare.

Strategiile pe termen lung trebuie evaluate cu atentie mai ales cu privire la viitoarele rezultate. Trebuie luat in vedere si faptul ca rezultatul real nu poate fi prevazut deoarece situatiile neprevazute pot si ele sa exercite o influenta importanta asupra lor.

Principiile Strategiei de dezvoltare durabila :

- ✓ **durabilitate**- conditii mai bune de trai pentru populatia defavorizata precum si un minim de conditii necesare pentru un trai decent, sanatatea si bunastarea tuturor;
- ✓ **competitivitate**- permite dezvoltarea economiei proprii in context regional, national si chiar international, promovarea unui sector privat productiv si competitiv;
- ✓ **sprijin financiar**- facilitarea accesului la o varietate de surse financiare pentru a satisface nevoile de investitii si dezvoltare;
- ✓ **o buna administrare**- reactia eficienta si efectiva la problemele comunitatii prin responsabilizarea autoritatilor locale si parteneriatul cu societatea civila.

Obiectivele Strategiei de dezvoltare durabila:

1. sa directioneze comuna spre o dezvoltare economica cu scopul de a crea mai multe locuri de munca;
2. sa dezvolte un proces comun de organizare pentru a stabili prioritatile comunitatii, strategia si actiunile sale;
3. sa sprijine autoritatile publice locale in prezentarea strategiilor financiare si de investitii;
4. sa determine eficientizarea managementului.

Strategia de dezvoltare durabila este caracterizata de cel putin sapte trasaturi care se recomanda managerilor de la nivel local responsabili cu acest domeniu.



Strategia de dezvoltare

Exercitiul financiar 2021-2027 Comuna Voiteg - Judetul Timis



Cele sapte caracteristi ale strategiei sunt:

- *imagine asupra viitorului, creativitate, flexibilitate, activitate, create pentru actiune, orientate spre schimbare, orientate spre castig viabil.*

Strategia de Dezvoltare Locala se adreseaza comunitatii locale, care si-a aratat interesul pentru obiectivele prezentei strategii si pe care le sustinem, asa cum reiese din consultarea prin chestionar a locuitorilor comunei.

Principalele obiective ale dezvoltarii durabile ale comunei Voiteg constau in:

1. dezvoltarea infrastructurii de baza a comunei;
2. protectia mediului;
3. intarirea coeziunii sociale si reducerea saraciei;
4. regenerare rurala.

Formularea strategiei porneste de la urmatoarele premise:

- ❖ sa imbunatateasca conditiile de viata ale populatiei comunei (locuinte si locuri de munca la standarde europene);
- ❖ sa ridice standardul calitativ al designului comunei, al constructiilor, serviciilor si al imaginii in general;
- ❖ sa ofere oportunitati pentru interventia sectorului privat in operatiunile comunei, fie sub forma investitiilor directe in proiecte izolate, fie sub forma parteneriatelor sau consultarilor permanente intre parteneri;
- ❖ sa permita o anumita flexibilitate de adaptare la inevitabilele schimbari ce au loc in comuna. De aceea, procesul de planificare trebuie sa fie creativ, participativ si anticipativ.

Conform premiselor de formulare a strategiei si a perspectivelor de dezvoltare a comunei Voiteg, conceptul strategic trebuie formulat astfel incat transpunerea sa intr-un plan strategic sa asigure un pachet de actiuni care vor conduce la cresterea economica,



Strategia de dezvoltare

Exercitiul financiar 2021-2027 Comuna Voiteg - Judetul Timis



cresterea bazei de impozitare, crearea de locuri de munca si imbunatatirea calitatii mediului de viata al comunitatii.

Conceptul strategic de dezvoltare se traduce astfel printr-o dezvoltare economica datorata pozitiei geostrategice a comunei, determinata de atragerea de firme/activitati economice/investitii. In acest sens, trebuie urmate doua puncte prioritare: cresterea gradului de atractivitate a comunei (prin imbunatatirea imaginii, a calitatii vietii, prin revitalizare rurala) si facilitati de atragere a firmelor private (prin investitii in infrastructura, oferta de terenuri si cladiri, servicii strategice, facilitati fiscale, etc.)

Avand in vedere ca o asezare rurala nu este un sistem inchis, iar realizarea celor cinci obiective generale se intemeiaza pe aplicarea unui management care sa conduca la dezvoltare si/sau regenerare rurala, politicile, planificarea strategica rurala, precum si realizarea programelor si proiectelor se vor face cu respectarea urmatoarelor principii:

- dezvoltarea durabila, astfel incat pe termen lung sa se produca schimbari majore de cultura si atitudine in ceea ce priveste utilizarea resurselor de catre populatie si operatorii de piata;
- intarirea capacitatii institutionale: prin management eficient, definirea serviciilor publice in raport cu resursele financiare actuale, cu obiectivele dezvoltarii durabile, precum si cu cerintele populatiei;
- twining rural (retea/network) in scopul schimbului de informatii intre localitati cu privire la utilizarea celor mai bune practici (in managementul rural sau managementul de proiect);
- realizarea programelor si proiectelor prin parteneriat public-privat;
- realizarea acelor programe si proiecte pe care sectorul privat nu le poate realiza;
- integrarea politicilor atat pe orizontala, pentru a se realiza un efect sinergic simultan intre sectoare, cat si pe verticala, avand in vedere corelarea si integrarea politicilor de dezvoltare a comunei cu politicile de dezvoltare ale judetului si ale regiunii din care face parte;



Strategia de dezvoltare

Exercitiul financiar 2021-2027 Comuna Voiteg - Judetul Timis



- managementul resurselor, ce presupune integrarea fluxurilor de resurse energetice, materiale, financiare si umane, precum si integrarea fluxurilor de resurse energetice si materiale intr-un ciclu natural;
- utilizarea mecanismelor de piata pentru a atinge tinta durabilitatii, respectiv emiterea de reglementari pentru eco-taxe si functionarea utilitatilor publice in sistem de piata, evaluarea investitiilor dupa criterii de mediu, luarea in considerare a problemelor de mediu la intocmirea bugetului local;
- descentralizarea managementului in sectorul energetic;
- design-ul durabil arhitectonic in temeiul caruia se stabilesc reguli privitoare la materialele de constructii, design-ul unei cladiri, bioclimatul, densitatea cladirilor intr-un areal, orientarea spatiala a cladirilor, „structuri verzi” in jurul cladirilor, microclimat, eficienta energetica;
- realizarea unui program sau proiect fara a afecta cultura unei comunitati, ori pentru a recupera mostenirea culturala a unei comunitati si/sau traditiile intregii comunitati locale;
- interzicerea multiplicarii serviciilor publice, daca acestea nu servesc unei nevoi locale;
- fixarea regulilor de utilizare rationala a terenurilor pentru toate proiectele de dezvoltare in baza planului de urbanism general, ca instrument de planificare spatiala;
- analiza capacitatii tehnice de executie;
- evaluarea eficientei utilizarii resurselor financiare si umane;
- evaluarea viabilitatii financiare a unui program sau proiect prin prisma veniturilor fiscale obtinute;
- identificarea nevoilor comunitatii locale si a prioritatilor acesteia;
- corespondenta intre lansarea unui program sau proiect si nevoile comunitatii;
- evaluarea nevoilor comunitatilor sarace si a capacitatii municipalitatii de a asigura accesul acestora la locuinta, locuri de munca si serviciile publice de baza;
- protectia mediului;



Strategia de dezvoltare

Exercitiul financiar 2021-2027 Comuna Voiteg - Judetul Timis



- realizarea unui program sau proiect in parteneriat cu sectorul privat, ori realizarea unui program sau proiect de catre sectorul privat, pentru a transfera costurile unei investitii, daca exista oportunitatea de a obtine profituri viitoare;
- asigurarea publicitatii informatiilor cu impact in investitii (informatii topografice, informatii statistice privind economia locala si regionala, regulamentul de urbanism, planul de urbanism general si planurile de urbanism zonal).

Principiile de realizare sau de reabilitare a unei zone de locuit potrivit planului de urbanism general, conform Agendei Habitat de la Istanbul-1996, sunt:

- ✓ planificarea unei intregi zone de locuit va fi integrata astfel incat sa cuprinda cladiri de locuit (individuale sau colective potrivit sistemului de design arhitectonic), cladiri cu destinatie comerciala, parcuri, scoli si infrastructura edilitara necesara pentru nevoile zilnice ale locuitorilor;
- ✓ zona de locuit va contine o diversitate de cladiri;
- ✓ in situatia in care in zona sunt cladiri istorice (din patrimoniul national cultural), acestea vor fi reabilitate (fatada si interior), fara a afecta proiectul in baza caruia s-a construit. In nici un caz, aceste cladiri nu vor fi transformate sau demolate;
- ✓ zona de locuit va avea un centru care combina functiunile comerciale, cu cele civice, culturale si de agrement;
- ✓ zona va contine spatii deschise in forma de scuar, spatii de verdeata sau parcuri;
- ✓ spatiile deschise vor avea un design care sa incurajeze prezenta locuitorilor si pentru a intari relatiile in cadrul comunitatii sau comunitatilor din acea zona functionala;
- ✓ vor fi proiectate in mod generos spatiile pietonale si de circulatie cu bicicleta. Acestea vor fi exclusive in sait-ul istoric al comunei;
- ✓ terenurile naturale - forestiere, cu vegetatie florala sau cu luciu de apa vor fi pastrate pe cat posibil sau integrate in parcuri;



Strategia de dezvoltare

Exercitiul financiar 2021-2027 Comuna Voiteg - Judetul Timis



- ✓ comunitatile vor respecta regulile de conservare a resurselor si de reducere a deseurilor;
- ✓ comunitatile vor utiliza in mod rational resursele de apa;
- ✓ orientarea strazilor si plasamentul cladirilor vor contribui la cresterea eficientei energetice.

OBIECTIVE GENERALE

Principalele obiective ale strategiei de dezvoltare locala a comunei Voiteg sunt:

- ❖ Asigurarea conditiilor pentru crearea unor activitati rentabile in zootehnie, agricultura in special cultura cireselor, visinilor si vitei de vie;
- ❖ Protejarea mediului prin conformarea progresiva cu standardele de mediu din Uniunea Europeana pe care Romania va trebui sa le atinga in totalitate;
- ❖ Optimizarea sistemului de sanatate si protectie sociala in comuna;
- ❖ Garantarea accesului neingradit al populatiei si al consumatorilor economici la infrastructura (apa, canalizare, distributie gaze, cai de transport, telefonie);
- ❖ Reabilitarea si modernizarea scolilor conform standardelor europene;
- ❖ Luarea de masuri pentru evitarea excluderilor sociale, a inlaturarii dezechilibrelor sociale si cresterea ratei de ocupare a fortei de munca prin crearea de noi oportunitati investitionale.

OBIECTIVE SPECIFICE

1. Agricultura si dezvoltare rurala

1.1 Agricultura

- Prin utilizarea unor tehnici specifice agricole adaptate la normele europene se urmareste dezvoltarea durabila a agriculturii;
- Dotarea cu utilaje agricole;
- Dezvoltarea unor ferme zootehnice si puncte de prelucrare si colectare a resurselor rezultate din domeniu care vor crea crestere la veniturile bugetului local;



Strategia de dezvoltare

Exercitiul financiar 2021-2027 Comuna Voiteg - Judetul Timis



- Sustinerea producatorilor de a forma asociatii pentru a beneficia de oportunitatile care decurg din aceasta;
- Crearea conditiilor necesare aplicarii irigatiilor pe terenurile arabile din cadrul comunei;
- Profitabilizarea practicilor agricole pentru a facilita si productivitatea lucrarii aplicate pe terenurilor agricole;

2. Infrastructura si Mediu

- Conservarea si intretinerea mediului natural;
- Crearea unui centru de colectare si reciclare a deseurilor provenite de la populatie si persoane juridice.
- Dotari pentru interventii in caz de situatii de urgenta, achizitie buldo-excavator;
- Amenajarea si dotarea unui centru de joaca pentru copii comunei;
- Lucrari de cadastru imobiliar intravilan si extravilan, reactualizare PUG;
- Dotari ale administratiei locale;
- Construirea unui complex social care sa cuprinda un camin azil pentru batranii comunei si dotarea acestuia cu mobilier;
- Decolmatarea cursurilor de apa de pe teritoriul comunei;

2.1. Transport

- Modernizarea retelei stradale in toate localitatile apartinand comunei Voiteg ;
- Modernizarea drumului de acces spre satul Folea.
- Realizare, modernizare poduri, podete si puncte pietonale in toate localitatile apartinand comunei Voiteg
- Realizarea aleilor pietonale in toate localitatile apartinand comunei.

2.2. Utilitati

- Infiintarea retelei de canalizare si a statiei de epurare si tratare a apelor reziduale in toate localitatile apartinand comunei Voiteg;



Strategia de dezvoltare

Exercitiul financiar 2021-2027 Comuna Voiteg - Judetul Timis



- Extinderea rețelei de transport și distribuție a apei în toate localitățile aparținând comunei Voiteg;
- Realizarea rețelei de alimentare cu gaz metan în toate localitățile aparținând comunei ;
- Montarea unui post de transformare electrică în comună;
- Lucrări de reabilitare a rețelei de iluminat public în toate localitățile aparținând comunei;
- Respectarea regulilor de folosire durabilă a terenurilor din comună conform Planului de urbanism general (PUG) , ca instrument de planificare spațială;

2.3. Sanatate

- Dezvoltarea infrastructurii de sănătate pentru a putea răspunde oricând cetățenilor care au nevoie de serviciile medicale în cazuri de urgență;
- Educarea populației cu privire la accesarea serviciilor de sănătate la o perioadă regulată de timp pentru prevenirea situațiilor de urgență prin susținerea și promovarea modului de viață sănătos;

2.4. Mediu

- Realizarea de canale colectoare pentru preluarea apelor pluviale;
- Crearea sistemelor specifice de management al deșeurilor;
- Informarea locuitorilor comunei asupra consecințelor produse de deversarea apelor uzate în locuri neamenajate;
- Închiderea platformelor de gunoi;
- Dotare cu utilaje și echipamente pentru serviciul de gospodărire comună și salubritate (mașina de colectare și pubele);
- Conservarea calității mediului pentru a preîntâmpina consecințele negative asupra lui;
- Folosirea cu măsură a resurselor de apă;
- Îndepărtarea deșeurilor de pe domeniul public;
- Educarea populației din comună pentru colectarea selectivă a deșeurilor;
- Prevenirea alunecărilor de teren prin împădurirea terenurilor nerentabile;



Strategia de dezvoltare

Exercitiul financiar 2021-2027 Comuna Voiteg - Judetul Timis



3. Economie

- Stimularea persoanelor care nu sunt incadrate intr-o activitate prin crearea unor programe de ocupare a posturilor in comuna;
- Organizarea industriei durabile care sa nu deterioreze mediul;
- Economia productiva de venit la bugetul local;
- Dezvoltarea afacerilor prin crearea unor locatii specifice si promovarea produselor industriale si a serviciilor pe piata interna;
- Stimularea populatiei in dezvoltarea afacerilor de tip turistic in zona .

3.1. Comert si servicii

- Marirea numarului de intreprinderi mici si mijlocii pentru a oferi populatiei zonei o gama cat mai larga de produse si servicii.

3.2. Mediu de afaceri

- Dezvoltarea serviciilor si activitatilor productive din comuna de catre intreprinzatorilor locali.

4. Turism

- Sustinerea actiunilor locale prin masuri eficiente de marketing;
- Construirea unui complex turistic si de agrement in comuna;
- Practicarea unor produse variate turistice;
- Reabilitarea si conservarea capitalului turistic;
- Crearea parteneriatului public-privat in turism;
- Dezvoltarea actiunilor de monitorizare si control in turism;



Strategia de dezvoltare

Exercitiul financiar 2021-2027 Comuna Voiteg - Judetul Timis



5. Educatie si cultura

5.1. Invatamant

- Accesul liber la sistemul educational performant, flexibil si adaptat conditiilor din mediul rural;
- Modernizarea si reabilitarea celor 3 cladiri in care functioneaza scolile generale din comuna;
- Dotarea cu mobilier a scolilor;
- Dotare gradinita ;
- Sustinerea permanenta a calitatii procesului de invatamant;
- Formarea continua a cetatenilor comunei prin cursuri de perfectionare;
- Crearea unei baze materiale capabile sa satisfaca nevoile legate de actul educational;
- Indrumarea scolarilor pentru formarea profesionala;

5.2. Cultura

Impartasirea obiceiurilor si traditiilor generatiilor viitoare.

- Modernizarea si dotarea celor doua camine culturale ale comunei Voiteg.

6. Resurse Umane

6.1. Populatia

- Crearea de conditii familiilor tinere care doresc sa se stabileasca in comuna.
- Aplicarea unui management corespunzator administrarii fortei de munca.

6.2. Piata muncii

- Crearea unui numar suficient de locuri de munca care sa acopere un numar variat de domenii de activitate pentru satisfacerea nevoilor de trai;
- Sprijinirea persoanelor care se afla in somaj pentru a-si gasi un loc de munca.



Strategia de dezvoltare

Exercitiul financiar 2021-2027 Comuna Voiteg - Judetul Timis



IV. PLANIFICAREA INVESTITIILOR

1. CONSIDERATII GENERALE

Planul Local de Actiune (PLA) este un instrument de planificare si implementare si contine un set de politici pe domenii de activitate ce se vor aplica intr-un termen determinat in scopul realizarii obiectivelor generale fixate intr-o strategie. Termenul de realizare a planului local de actiune trebuie sa corespunda termenului de 10-20 de ani, fixat pentru realizarea Strategiei Locale de Dezvoltare Durabila (SLDD).

Planul de actiune este procesul participativ de dezvoltare a unui plan relativ scurt, care utilizeaza resurse disponibile pentru a atinge obiective limitate, de obicei intr-o zona bine definita.

Periodic, PLA va fi revizuit, astfel incat tintele fixate sa tina cont de evolutia macroeconomica la nivel national, starea economiei la nivel regional si local, precum si de opiniile comunitatii locale cu privire la implementarea lui. Cu cat revizuirea se face la intervale mai scurte, cu atat marja de eroare in privinta evaluarii resurselor la un proiect este mai mica, avand in vedere ca, pe masura ce se inainteaza in timp, variabilele economice ce trebuie luate in calcul la o prognoza economica se multiplica.

Planul Local de Actiune pentru implementarea Strategiei Locale de Dezvoltare Durabila a comunei Voiteg, reprezinta un pachet de masuri si proiecte necesare schimbarii comunitatii locale pentru atingerea unor parametrii specifici societatii moderne, astfel ca durabilitatea sa devina punctul forte al acesteia.

Dimensiunile dezvoltarii actuale economice, sociale, de mediu si tehnologice au fost analizate in cadrul procesului de analiza-diagnostic din cadrul strategie de dezvoltare, iar tintele-obiective strategice au fost creionate, fixandu-se cateva repere ca referinte pentru dezvoltarile ulterioare.

“Planul Local de Actiune”, prezinta principalele masuri si proiecte necesare fazei de planificare si implementare a dezvoltarii durabile, astfel: in procesul de dezvoltare sa poata



Strategia de dezvoltare

Exercitiul financiar 2021-2027 Comuna Voiteg - Judetul Timis



fi evaluat continuu complexitatea factorilor SEMT (social-economic-mediu-tehnologic) prin indicatorii de dezvoltare durabila (dimensiuni ale durabilitatii) selectionati ca relevanti pentru comuna Voiteg. Utilitatea unui plan de actiune este data de amploarea si complexitatea actiunilor ce trebuie executate pentru atingerea obiectivelor strategice definite in Strategia de Dezvoltare Durabila a comunei.

Pentru a realiza un management unitar sunt necesare 3 faze distincte astfel incat procesele necesare atingerii obiectivelor sa poata fi bine coordonate:

1. Planul de dezvoltare al Planului Local de Actiune (planificare activitatilor);
2. Planul de executare al Planului Local de Actiune (implementarea activitatilor);
3. Planul de monitorizare al Planului Local de Actiune (evaluarea activitatilor).

Pentru a asigura o dezvoltare coerenta a comunei Voiteg, suportul necesar trebuie sa fie asigurat de catre:

1. Administratia Locala (primaria) si Consiliul Local, care trebuie sa-si replanifice dezvoltarea institutionala pentru acordarea unui suport logistic complex necesar Planului Local de Actiune;
2. Comunitatea Locala - cetateni si organizatii, actorii principali ai dezvoltarii locale, prin atitudine si participare activa;
3. Mediul de afaceri - firme si institutii finantatoare, drept suport financiar si logistic (informatii si tehnologii moderne).

2. PRINCIPII SI CONDITII

Pentru realizarea Planului Local de Actiune, primaria comunei Voiteg, ca autoritate publica locala, trebuie sa-si intareasca capacitatea institutionala la toate nivelele de decizie si executie, aceasta presupune atragerea si furnizarea de resurse financiare suficiente si mobilizarea resurselor umane, identificarea celor mai eficiente mecanisme de comunicare, dar si analizarea cadrului administrativ de alocare a responsabilitatilor.



Strategia de dezvoltare

Exercitiul financiar 2021-2027 Comuna Voiteg - Judetul Timis



Rezolvarea problemelor curente, cat si a celor de ce vor apare in viitor depinde in foarte mare masura de gradul de competenta al conducerii administratiei publice locale.

Materializarea capacitatii institutionale este un proces de durata in care administratia publica trebuie sa actioneze pentru schimbarea radicala a atitudinii functionarului public fata de accesul cetatenilor la activitatea administratiei.

In acest sens o principala preocupare a primariei comunei Voitega fost de armonizare a procedurilor administrative cu cele ale Uniunii Europene.

In ceea ce priveste relatia cu cetateanul, primaria comunei a demarat un amplu proces de consultare a opiniei cetetenilor, cu privire la obiectivele strategice din perioada 2021-2027.

3. OBIECTIVE GENERALE

Principalele obiective ale strategiei de dezvoltare locala a comunei Voiteg sunt:

- ✓ Asigurarea accesului neingradit la infrastructura (apa, distributie gaze si canalizare) a tuturor locuitorilor si al consumatorilor economici din comuna;
- ✓ Reabilitarea si modernizarea in conformitate cu necesitatile si standarde europene a scolii;
- ✓ Optimizarea si dezvoltarea infrastructurii de transport, telecomunicatii si energie;
- ✓ Protejarea mediului prin conformarea progresiva cu standardele de mediu din Uniunea Europeana pe care Romania va trebui sa le atinga in totalitate;
- ✓ Garantarea conditiilor pentru crearea unor activitati rentabile in zootehnie si agricultura;
- ✓ Combaterea excluderii si dezechilibrelor sociale prin crearea de noi oportunitati investitionale.



Strategia de dezvoltare

Exercitiul financiar 2021-2027 Comuna Voiteg - Judetul Timis



4. CONSOLIDAREA CAPACITATII INSTITUTIONALE A PRIMARIEI

Condițiile care stau la baza unei dezvoltări social - economice rapide sunt susținerea și participarea activă, respectarea legilor și onorarea obligațiilor primăriei comunei, precum și implicarea cetățenilor la luarea deciziilor în ceea ce privește rezolvarea propriilor probleme.

Primăria, fiind o interfață între cetățean și instituțiile statului, trebuie să elaboreze și să dezvolte un sistem de administrare bazat pe promovarea autonomiei locale reale și consolidarea cadrului instituțional.

Activitatea publică locală va fi orientată spre:

- Sprijinirea dezvoltării comunității în scopul rezolvării tuturor problemelor comunei;
- Susținerea dezvoltării infrastructurii prioritare pentru comunitate (aprovizionarea cu apă, gaze naturale, energie electrică, etc.);
- Sporirea responsabilității persoanelor cu funcții de răspundere pentru depășirea limitelor stabilite de cheltuieli și utilizarea neeconomică a alocațiilor bugetare;
- Controlarea strictă a bugetului local și distribuirea lui în mod eficient;
- Ajustarea în continuare a cheltuielilor bugetare la posibilitățile reale de acumulare a veniturilor la buget.

Eficiențizarea gestionării mijloacelor publice, prin:

- Organizarea de licitații pentru achiziționarea de marfuri, lucrări și servicii pentru necesitățile instituțiilor bugetare din banii publici;
- Reducerea creșterii volumului de cheltuieli, inclusiv prin reducerea numărului de personal angajat în instituțiile bugetare, acolo unde este cazul;
- Reevaluarea întregului sistem de servicii publice și transmiterea unor activități către sfera privată.



Strategia de dezvoltare

Exercitiul financiar 2021-2027 Comuna Voiteg - Judetul Timis



Consolidarea finantelor publice:

- Asigurarea cu surse financiare a masurilor pentru satisfacerea necesitatilor social-economice si culturale ale populatiei, pentru dezvoltarea comunei;
- Intreprinderea unor masuri concrete pentru acumularea veniturilor proprii si mentinerea echilibrului bugetar;
- Constituirea de fonduri extrabugetare pentru sustinerea unor programe de interes local;
- Sustinerea dezvoltarii antreprenoriatului ca motor de crestere a economiei de piata.

Stabilirea si promovarea parteneriatului:

- Sprijinirea organizatiilor nonguvernamentale;
- Participarea la proiecte investitionale comune cu sectorul economic in domeniile social, cultural si de mediu.

Consolidarea managementului administratiei publice locale consta in:

a. Dezvoltarea managementul resurselor umane

- Preocuparea primariei comunie Voiteg pentru pregatirea continua a functionarilor publici pe domeniile prioritare dezvoltarii comunei.

b. Dezvoltarea nivelului de pregatire profesionala

- Stabilirea necesitatilor si oportunitatilor de instruire;
- Corelarea necesitatilor cu potentialul uman existent;
- Stabilirea unui sistem de training adecvat.

c. Folosirea eficienta a resurselor umane

- Stabilirea regulamentului de organizare si functionare a personalului si a regulamentului de ordine interioara;
- Personalul trebuie sa lucreze in domenii de activitate bine definite.

d. Cresterea responsabilitatii si a independentei profesionale

- Responsabilitate functionarilor publici in conformitate cu prevederile legale;
- Constientizarea importantei activitatii fiecarui angajat;



Strategia de dezvoltare

Exercitiul financiar 2021-2027 Comuna Voiteg - Judetul Timis



- Transparența funcționării sistemului instituțional pentru fiecare angajat;
- Acordarea de stimulente financiare în funcție de eficiența și competitivitatea activităților depuse.

e. Schimbarea de fond a raportului dintre administrație și cetățean

- Serviciul public trebuie să fie orientat în folosul cetățeanului;
- Eliminarea blocajelor birocratice cu care sunt confrunțați cetățenii și agenții economici;
- Întărirea și extinderea cadrului de participare a societății civile la procesul decizional;
- Crearea unei strategii de comunicare operativă cu cetățenii;
- Implementarea unui sistem de management al calității.

f. Realizarea unui sistem de monitorizare a calității serviciilor publice

- Administrarea eficientă a banilor publici;
- Dezvoltarea comunei prin atragerea de proiecte și programe cu finanțare nerambursabilă;
- Cheltuirea eficientă a veniturilor.

g. Dezvoltarea managementului informațiilor

- Corelarea și integrarea bazelor de date din instituție;
- Analizarea nevoilor în domeniul software.





Programul Operațional Regional al Regiunii Vest 2021-2027

5 OBIECTIVE DE POLITICĂ UE 2021-2027

O EUROPĂ MAI INTELIGENTĂ



O EUROPĂ MAI ECOLOGICĂ



O EUROPĂ MAI CONECTATĂ



O EUROPĂ MAI SOCIALĂ



O EUROPĂ MAI APROAPE DE CETĂȚENI



Programul Operațional Regional VEST 2021-2027

Obiectiv de politică	Prioritate	Alocare orientativă (mil. euro)
OP 1 - "O Europă mai inteligentă" – minim 25%	AP 1 - O regiune competitivă prin inovare, digitalizare și întreprinderi dinamice	233
	AP 2 - O regiune cu orașe Smart	114
OP 2 "O Europă mai ecologică, cu emisii scăzute de carbon" – minim 30%	AP 3 - O regiune cu orașe prietenoase cu mediul	371
OP 3 "O Europă mai conectată"	AP 4 - O regiune accesibilă	168
OP 4 "O Europă mai socială"	AP 5 - O regiune educată	84
OP 5 "O Europă mai aproape de cetățeni" – minim 6% din FEDR pentru dezvoltare urbană integrată	AP 6 - O regiune atractivă	163
TOTAL		1.133

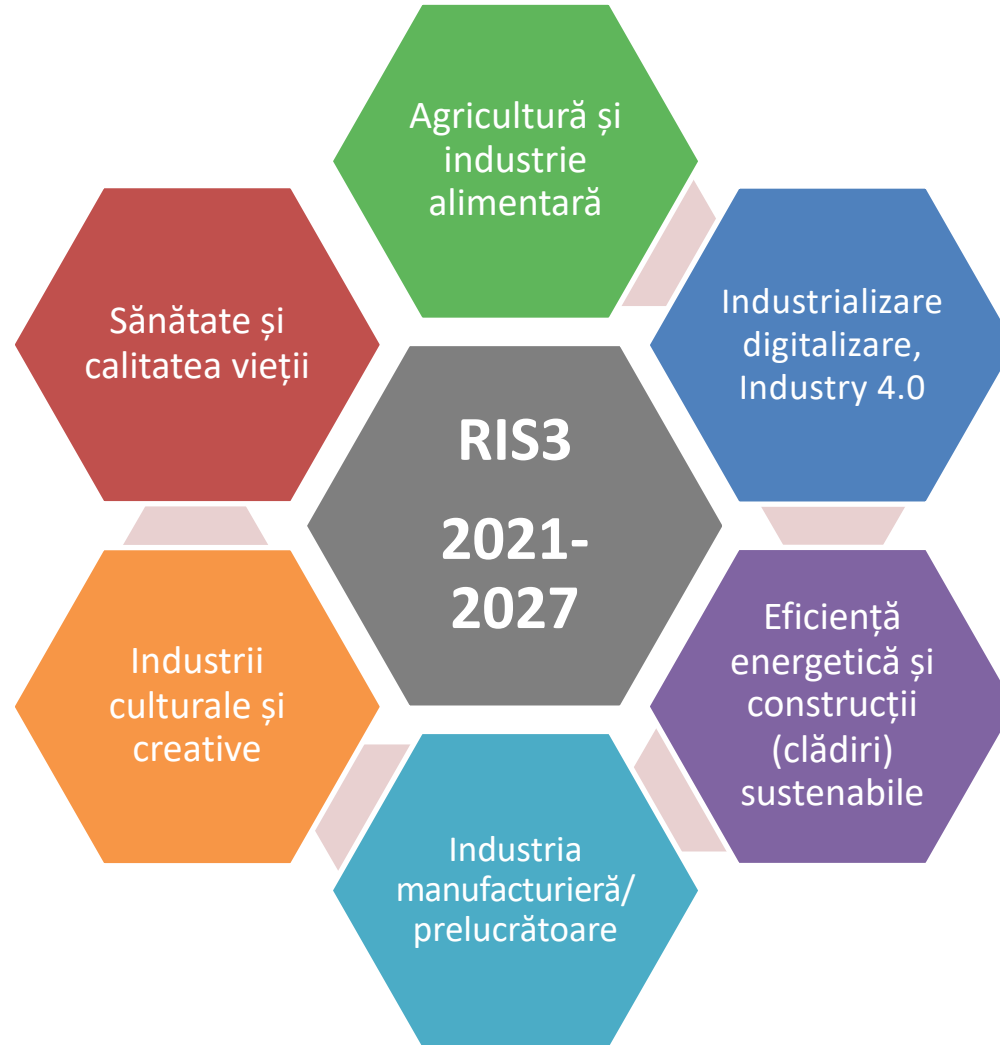
OBIECTIVUL DE POLITICĂ 1 – O EUROPĂ MAI INTELIGENTĂ

Prioritatea 1: O regiune competitivă prin inovare, digitalizare și întreprinderi dinamice

Obiectivul specific a(i) Dezvoltarea capacităților de cercetare și inovare și adoptarea tehnologiilor avansate

Alocare regională orientativă: 69 milioane EUR

Sectoare de specializare inteligentă 2021-2027



PRIORITATEA 1: O regiune competitivă prin inovare, digitalizare și întreprinderi dinamice

Acțiuni principale:

- Sprijinire structuri CDI, colaborare și transfer tehnologic, inclusiv servicii suport
- Sprijinire start-up-uri / spin-off-uri inovatoare
- Dezvoltare capacitate C&D&I în întreprinderi
- 4 centre de excelență elevi și studenți
- Agenția Regională de Inovare



OBIECTIVUL DE POLITICĂ 1 – O EUROPĂ MAI INTELIGENTĂ

Prioritatea 1: O regiune competitivă prin inovare, digitalizare și întreprinderi dinamice

***Obiectivul specific a(ii)** Fructificarea avantajelor digitalizării, în beneficiul cetățenilor, al companiilor și al guvernelor*

Alocare regională orientativă: 20 milioane EUR

PRIORITATEA 1: O regiune competitivă prin inovare, digitalizare și întreprinderi dinamice

Acțiuni principale:

- Adoptare tehnologii și instrumente digitale de către IMM-uri
- Dezvoltare produse și servicii digitale în IMM-uri în corelare cu nevoile regiunii



OBIECTIVUL DE POLITICĂ 1 – O EUROPĂ MAI INTELIGENTĂ

Prioritatea 1: O regiune competitivă prin inovare, digitalizare și întreprinderi dinamice

Obiectivul specific a(iii) Impulsionarea creșterii și competitivității IMM-urilor

Alocare regională orientativă : 144 milioane EUR

PRIORITATEA 1: O regiune competitivă prin inovare, digitalizare și întreprinderi dinamice

Acțiuni principale :

- Dezvoltarea capacității de producție, investiții tehnologice în IMM
- Structuri și servicii de sprijin a afacerii
- Sprijin Start-up-uri
- Cooperare IMM-uri (Clustere)



PRIORITATEA 1: O regiune competitivă prin inovare, digitalizare și întreprinderi dinamice

De avut în vedere:

- Proiectele trebuie să abordeze activități din domeniile de specializare inteligentă (RIS3)
- Proiectele trebuie să includă o componentă inovativă (la nivel intern sau la nivel de piață)

OBIECTIVUL DE POLITICĂ 1 – O Europă mai inteligentă

Prioritatea 2: O regiune cu orașe Smart și o administrație digitalizată

Obiectivul specific a(ii) Fructificarea avantajelor digitalizării, în beneficiul cetățenilor, al companiilor și al guvernelor

Alocare regională orientativă: 114 milioane EUR

PRIORITATEA 2: O regiune cu orașe Smart și o administrație digitalizată

Acțiuni principale:

- Intervenții de tip SMART CITY
- Proiect strategic integrat pentru asigurarea interoperabilității în digitalizare



PRIORITATEA 2: O regiune cu orașe Smart și o administrație digitalizată

De avut în vedere:

- ❑ Condiții generale de eligibilitate pentru investiții:
 - ✓ să includă o componentă inovativă,
 - ✓ să vizeze dezvoltarea unor servicii noi pentru cetățeni
 - ✓ să conțină elemente TIC,
 - ✓ să fie în acord cu Strategia RIS3

- ❑ Nu sunt eligibile proiecte care vizează dezvoltarea sau extinderea unor soluții existente

PRIORITATEA 2: O regiune cu orașe Smart și o administrație digitalizată

De avut în vedere:

- Municipiile vor avea o alocare predefinită (OUG 156/2020)
- Proiectele trebuie să fie incluse în Strategia Integrată de Dezvoltare Urbană (SIDU)

OBIECTIVUL DE POLITICĂ 2 – O Europă mai ecologică, cu emisii scăzute de carbon

Prioritatea 3: O regiune cu orașe prietenoase cu mediul

Obiectivul specific b(i) Promovarea eficienței energetice și reducerea emisiilor de gaze cu efect de seră

Alocare regională orientativă: 92 milioane EUR

PRIORITATEA 3: O regiune cu orașe prietenoase cu mediul

Acțiuni principale:

- Îmbunătățirea eficienței energetice a clădirilor rezidențiale
- Îmbunătățirea eficienței energetice a clădirilor publice



Obiectivul specific b(i) Promovarea eficienței energetice și reducerea emisiilor de gaze cu efect de seră

De avut în vedere:

- ❑ Este necesară aprobarea unui Plan de Acțiune privind Energia Durabilă (PAED) sau o altă strategie similară.
- ❑ Prioritizarea proiectelor va avea în vedere cel puțin următoarele criterii: consumul energetic, destinația clădirii (utilitatea socială) și riscul seismic (determinat în baza unei expertize tehnice).

OBIECTIVUL DE POLITICĂ 2 – O Europă mai ecologică, cu emisii scăzute de carbon

Prioritatea 3: O regiune cu orașe prietenoase cu mediul


Obiectivul specific b(vii) Dezvoltarea biodiversității, a infrastructurii verzi în mediul urban și reducerea poluării

Alocare regională orientativă: 82 milioane EUR

PRIORITATEA 3: O regiune cu orașe prietenoase cu mediul

Acțiuni principale:

- Reabilitare zone dezafectate prin transformare în zone verzi de interes public
- Îmbunătățire și modernizare spații verzi



Obiectivul specific b(vii) Dezvoltarea biodiversității, a infrastructurii verzi în mediul urban și reducerea poluării

De avut în vedere:

- ❑ Se vor finanța **doar** investiții care vizează infrastructurile verzi (exemple: parcuri și grădini publice, aliniamente cu arbori, grădini zoologice/botanice, spații de joacă, amenajări ale malurilor apelor etc, transformarea zonelor dezafectate în zone verzi)
 - ❑ Scopul final: creșterea calității aerului, reducerea zgomotului, spații de recreere și adaptarea și atenuarea schimbărilor climatice
 - ❑ Clădiri verzi – neeligibile: se vor finanța pe eficiență energetică – OS b(i)
-

Obiectivul specific b(vii) Dezvoltarea biodiversității, a infrastructurii verzi în mediul urban și reducerea poluării

De avut în vedere:

- ❑ Municipiile vor avea o alocare predefinită (OUG 156/2020)
- ❑ Proiectele trebuie să fie incluse în Strategia Integrată de Dezvoltare Urbană (SIDU)

OBIECTIVUL DE POLITICĂ 2 – O Europă mai ecologică, cu emisii scăzute de carbon

Prioritatea 3: O regiune cu orașe prietenoase cu mediul

Obiectivul specific b(viii) Promovarea mobilității urbane multimodale sustenabile

Alocare regională orientativă: 197 milioane EUR

PRIORITATEA 3: O regiune cu orașe prietenoase cu mediul

Acțiuni principale:

- Infrastructură transport curat: linii de tramvai, troleibuz, piste de biciclete
- Achiziționare material rulant curat („carbon free”: autobuze electrice, tramvaie, troleibuze)
- E-ticketing, trafic management
- Sistem transport intra și inter-județean



Obiectivul specific b(viii) Promovarea mobilității urbane multimodale sustenabile

De avut în vedere:

- ❑ Este necesară existența proiectelor în Planul de Mobilitate Urbană Durabilă aprobat (PMUD)
- ❑ Eligibilitatea infrastructurii pietonale este incertă – CE va lua o decizie
- ❑ Eligibilitatea infrastructurii căilor de rulare pentru autobuze este incertă – CE va lua o decizie

Obiectivul specific b(viii) Promovarea mobilității urbane multimodale sustenabile

De avut în vedere:

- ❑ Municipiile vor avea o alocare predefinită (OUG 156/2020)
- ❑ Proiectele trebuie să fie incluse în Strategia Integrată de Dezvoltare Urbană (SIDU) și în Planul de Mobilitate Urbană Durabilă (PMUD)

OBIECTIVUL DE POLITICĂ 3 – O Europă mai conectată

Prioritatea 4: O regiune accesibilă

Obiectivul specific c(iii) Dezvoltarea unei mobilități naționale, regionale și locale durabile, reziliente în fața schimbărilor climatice, inteligente și intermodale, inclusiv îmbunătățirea accesului la TEN-T și a mobilității transfrontaliere

Alocare regională orientativă: 168 milioane EUR

PRIORITATEA 4: O regiune accesibilă

Acțiuni principale:

- Modernizare și extindere drumuri județene cu conectivitate la directă sau indirectă la TEN-T
- Centuri cu statut de DJ, cu conexiune la TEN-T
- Construire DJ pentru conectare la autostrăzi/ drumuri expres
- Decongestionarea traficului în marile orașe: noduri rutiere, pasaje



OBIECTIVUL DE POLITICĂ 4 – O Europă mai socială

Prioritatea 5: O regiune educată

Obiectivul specific d(ii) Îmbunătățirea accesului la servicii de calitate și favorabile incluziunii în educație, formare și învățarea pe tot parcursul vieții prin dezvoltarea infrastructurii

Alocare regională orientativă: 84 milioane EUR

PRIORITATEA 5: O regiune educată

Acțiuni principale:

- Dotare și digitalizare unități de învățământ
- Investiții în infrastructura educațională



PRIORITATEA 5: O regiune educată

De avut în vedere:

MEDIUL URBAN

- Dotări (IT, laboratoare, ateliere)
- Acces persoane cu dizabilități, incluziune socială, zone marginalizate
- Construcții noi și extindere (doar pentru școli supraglomerare, învățământ în două schimburi)

MEDIUL RURAL

- Utilități de bază: grupuri sanitare în interior, încălzire
- Acces persoane dizabilități, incluziune socială
- Defecte structurale/funcționale majore ale clădirii

OBIECTIVUL DE POLITICĂ 5 – O Europă mai aproape de cetățeni

Prioritatea 6: O regiune atractivă

***Obiectivul specific e(i)** Favorizarea dezvoltării integrate sociale, economice și de mediu la nivel local și a patrimoniului cultural, turismului și securității în zonele urbane*

***Obiectivul specific e(ii)** Favorizarea dezvoltării integrate sociale, economice și de mediu la nivel local și a patrimoniului cultural, turismului și securității în afara zonele urbane*

Alocare regională orientativă: 163 milioane EUR

PRIORITATEA 6: O regiune atractivă - în URBAN

Acțiuni principale:

- Patrimoniul cultural și servicii culturale
- Infrastructură turistică publică - în stațiuni
- Spații publice din zone centrale, istorice, cartiere
- Rute turistice, culturale și de agrement
- Infrastructură și servicii culturale



PRIORITATEA 6: O regiune atractivă – în RURAL

Acțiuni principale:

- Patrimoniu cultural UNESCO
- Infrastructură turistică publică din stațiuni
- Rute turistice, culturale și de agrement
- Patrimoniu natural, eco-turism
- Tabere școlare
- Infrastructură și servicii culturale



PRIORITATEA 6: O regiune atractivă

De avut în vedere:

- Proiectele trebuie să fie incluse în Strategia Integrată de Dezvoltare Urbană (SIDU)/Strategia de Dezvoltare Locală (SDL)/Strategia de Dezvoltare Județeană (SDJ)
- Identificare criterii de prioritizare a proiectelor din SIDU/SDL/SDJ

STRUCTURA Strategiei teritoriale integrate

- **Zona geografică vizată de strategie**
- **Analiză necesități de dezvoltare și potențial**
- **Abordarea integrată** care răspunde necesităților de dezvoltare și potențialului zonei
- **Abordarea partenerială**
- Se redactează sub **responsabilitatea autorităților teritoriale competente**, urbane, locale sau de alt nivel
- **Listă de proiecte prioritizate** atașată sau **selecție transparentă de către autoritățile teritoriale competente**



ADRVEST

Vă mulțumesc pentru atenție!

Str. Proclamația de la Timișoara, nr. 5
300054, Timișoara, România

www.adrvest.ro



Strategia de dezvoltare

Exercitiul financiar 2021-2027
Comuna Voiteg - Judetul Timis



Portofoliu proiecte



1. MODERNIZARE RETEA STRADALA

INFORMATII GENERALE DESPRE PROIECT

1.	Regiunea	REGIUNEA VEST
2.	Titlul proiectului	Realizare "Drum ocolitor" comuna Voiteg pentru redirectionarea vehiculelor de mare tonaj in comuna Voiteg , judetul Timis
3.	Domeniul acoperit de proiect	INFRASTRUCTURA DE TRANSPORT
4.	Localizarea proiectului	JUDETUL: TIMIS LOCALITATEA: VOITEG ,
5.	Durata proiectului	1-3 ANI
6.	Grupurile/Zonele tinta	- locuitorii comunei; - participantii la traficul rutier care tranziteaza comuna; - potentialii investitori;
7.	Institutia responsabila cu implementarea proiectului	- CONSILIUL LOCAL
8.	Coordonatele de contact ale beneficiarului proiectului	LOCALITATE: VOITEG , JUDET: TIMIS COD POSTAL: 307470 TELEFON: 0256.392.401 FAX: 0256-392.434

DESCRIEREA PROIECTULUI

1.	Obiectivele proiectului	<ul style="list-style-type: none">- Asigurarea accesului neingradit al locuitorilor si consumatorilor economici la infrastructura de baza.- Modernizarea drumurilor comunale si aulitelor satesti va avea efecte benefice asupra dezvoltarii economice viitoare a comunei prin conectarea diferitelor zone la drumurile locale, imbunatatirea legaturilor rutiere cu comunele invecinate si cu satele componente.- Va deveni o zona de interes atat pentru investitori cat si pentru turistii care tranziteaza comuna.
2.	Rezultatele obtinute	<ul style="list-style-type: none">- Reabilitarea si consolidarea retelei de drumuri locale;

		<ul style="list-style-type: none"> - Accesul populatiei la locuri de munca, servicii medicale, educatie, cultura, recreere; - Consolidarea terenurilor afectate de alunecari; - Fluidizarea transportului de marfuri cu impact direct asupra dezvoltarii economice teritoriale echilibrate.
3.	Principalele activitati din proiect	Elaborarea proiectului tehnic Aprobarea inceperii proiectului Pregatirea si depunerea cererii de finantare Contractarea proiectului Organizarea licitatiilor Monitorizare, evaluare, control Auditul proiectului
4.	Justificarea proiectului: nevoi indentificate in Regiune/Localitate	Proiectul este cuprins ca obiectiv in Strategia de Dezvoltare Locala pe perioada 2021-2027 si este in concordanta cu Strategia Nationala pentru Dezvoltare Durabila a Romaniei Orizonturi 2014-2027-2030 si cu obiectivele Europa 2027 Majoritatea locuitorilor sunt de acord cu implementarea proiectului in comuna lor

STADIUL PROIECTULUI

1.	Stadiul pregatirii proiectului	Propunere proiect
----	--------------------------------	-------------------

COSTUL PROIECTULUI SI PLANUL FINANCIAR

1.	Costul total al proiectului estimativ, LEI (fara TVA)	-
	Sursa de finantare preconizata	Fonduri europene Contributie locala Buget de stat Imprumuturi Parteneriate Alte surse

2. MODERNIZARE RETEA STRADALA

INFORMATII GENERALE DESPRE PROIECT

1.	Regiunea	REGIUNEA VEST
2.	Titlul proiectului	Asfaltarea drumului judetean 582D-Folea-Sipet
3.	Domeniul acoperit de proiect	INFRASTRUCTURA DE TRANSPORT
4.	Localizarea proiectului	JUDETUL: TIMIS LOCALITATEA: VOITEG ,
5.	Durata proiectului	1-3 ANI
6.	Grupurile/Zonele tinta	- locuitorii comunei; - participantii la traficul rutier care tranziteaza comuna; - potentialii investitori;
7.	Institutia responsabila cu implementarea proiectului	- CONSILIUL LOCAL
8.	Coordonatele de contact ale beneficiarului proiectului	LOCALITATE: VOITEG , JUDET: TIMIS COD POSTAL: 307470 TELEFON: 0256.392.401 FAX: 0256-392.434

DESCRIEREA PROIECTULUI

1.	Obiectivele proiectului	<ul style="list-style-type: none"> - Asigurarea accesului neingradit al locuitorilor si consumatorilor economici la infrastructura de baza. - Modernizarea drumurilor comunale si aulitelor satesti va avea efecte benefice asupra dezvoltarii economice viitoare a comunei prin conectarea diferitelor zone la drumurile locale, imbunatatirea legaturilor rutiere cu comunele invecinate si cu satele componente. - Va deveni o zona de interes atat pentru investitori cat si pentru turistii care tranziteaza comuna.
2.	Rezultatele obtinute	<ul style="list-style-type: none"> - Reabilitarea si consolidarea retelei de drumuri locale;

		<ul style="list-style-type: none"> - Accesul populatiei la locuri de munca, servicii medicale, educatie, cultura, recreere; - Consolidarea terenurilor afectate de alunecari; - Fluidizarea transportului de marfuri cu impact direct asupra dezvoltarii economice teritoriale echilibrate.
3.	Principalele activitati din proiect	Elaborarea proiectului tehnic Aprobarea inceperii proiectului Pregatirea si depunerea cererii de finantare Contractarea proiectului Organizarea licitatiilor Monitorizare, evaluare, control Auditul proiectului
4.	Justificarea proiectului: nevoi indentificate in Regiune/Localitate	Proiectul este cuprins ca obiectiv in Strategia de Dezvoltare Locala pe perioada 2021-2027 si este in concordanta cu Strategia Nationala pentru Dezvoltare Durabila a Romaniei Orizonturi 2014-2027-2030 si cu obiectivele Europa 2027 Majoritatea locuitorilor sunt de acord cu implementarea proiectului in comuna lor

STADIUL PROIECTULUI

1.	Stadiul pregatirii proiectului	In curs de derulare
----	--------------------------------	---------------------

COSTUL PROIECTULUI SI PLANUL FINANCIAR

1.	Costul total al proiectului estimativ, LEI (fara TVA)	-
	Sursa de finantare preconizata	Fonduri europene Contributie locala Buget de stat Imprumuturi Parteneriate Alte surse

3. MODERNIZARE RETEA STRADALA

INFORMATII GENERALE DESPRE PROIECT

1.	Regiunea	REGIUNEA VEST
2.	Titlul proiectului	Amenajare piste de biciclete in comuna Voiteg ,, judetul Timis
3.	Domeniul acoperit de proiect	INFRASTRUCTURA DE TRANSPORT
4.	Localizarea proiectului	JUDETUL: TIMIS LOCALITATEA: VOITEG ,
5.	Durata proiectului	1-3 ANI
6.	Grupurile/Zonele tinta	- locuitorii comunei; - participantii la traficul rutier care tranziteaza comuna; - potentialii investitori;
7.	Institutia responsabila cu implementarea proiectului	- CONSILIUL LOCAL
8.	Coordonatele de contact ale beneficiarului proiectului	LOCALITATE: VOITEG , JUDET: TIMIS COD POSTAL: 307470 TELEFON: 0256.392.401 FAX: 0256.392.434

DESCRIEREA PROIECTULUI

1.	Obiectivele proiectului	<ul style="list-style-type: none"> - Asigurarea accesului neingradit al locuitorilor, turistilor si consumatorilor economici la infrastructura de baza. - Modernizarea drumurilor comunale si aulitelor satesti va avea efecte benefice asupra dezvoltarii economice viitoare a comunei prin conectarea diferitelor zone la drumurile locale, imbunatatirea legaturilor rutiere cu comunele invecinate si cu satele componente. - Va deveni o zona de interes atat pentru investitori cat si pentru turistii care tranziteaza comuna.
2.	Rezultatele obtinute	<ul style="list-style-type: none"> - Reabilitarea si consolidarea retelei de drumuri locale;

		<ul style="list-style-type: none"> - Accesul populatiei la locuri de munca, servicii medicale, educatie, cultura, recreere; - Consolidarea terenurilor afectate de alunecari; - Fluidizarea transportului de marfuri cu impact direct asupra dezvoltarii economice teritoriale echilibrate.
3.	Principalele activitati din proiect	<p>Elaborarea proiectului tehnic Aprobarea inceperii proiectului Pregatirea si depunerea cererii de finantare Contractarea proiectului Organizarea licitatiilor Monitorizare, evaluare, control Auditul proiectului</p>
4.	Justificarea proiectului: nevoi indentificate in Regiune/Localitate	<p>Proiectul este cuprins ca obiectiv in Strategia de Dezvoltare Locala pe perioada 2021-2027 si este in concordanta cu Strategia Nationala pentru Dezvoltare Durabila a Romaniei Orizonturi 2014-2027-2030 si cu obiectivele Europa 2027 Majoritatea locuitorilor sunt de acord cu implementarea proiectului in comuna lor</p>

STADIUL PROIECTULUI

1.	Stadiul pregatirii proiectului	Propunere proiect
----	--------------------------------	-------------------

COSTUL PROIECTULUI SI PLANUL FINANCIAR

1.	Costul total al proiectului estimativ, LEI (fara TVA)	-
	Sursa de finantare preconizata	<p>Fonduri europene Contributie locala Buget de stat Imprumuturi Parteneriate Alte surse</p>

4. MODERNIZARE RETEA STRADALA

INFORMATII GENERALE DESPRE PROIECT

1.	Regiunea	REGIUNEA VEST
2.	Titlul proiectului	Modernizarea sistemului rutier si lucrari de intretinere si igienizare a cailor de acces in comuna Voiteg ,, judetul Timis
3.	Domeniul acoperit de proiect	INFRASTRUCTURA DE TRANSPORT
4.	Localizarea proiectului	JUDETUL: TIMIS LOCALITATEA: VOITEG ,
5.	Durata proiectului	1-3 ANI
6.	Grupurile/Zonele tinta	- locuitorii comunei; - participantii la traficul rutier care tranziteaza comuna; - potentialii investitori;
7.	Institutia responsabila cu implementarea proiectului	- CONSILIUL LOCAL
8.	Coordonatele de contact ale beneficiarului proiectului	LOCALITATE: VOITEG , JUDET: TIMIS COD POSTAL: 307470 TELEFON: 0256.392.401 FAX: 0256.392.434

DESCRIEREA PROIECTULUI

1.	Obiectivele proiectului	<ul style="list-style-type: none"> - Asigurarea accesului neingradit al locuitorilor, turistilor si consumatorilor economici la infrastructura de baza. - Modernizarea drumurilor comunale si aulitelor satesti va avea efecte benefice asupra dezvoltarii economice viitoare a comunei prin conectarea diferitelor zone la drumurile locale, imbunatatirea legaturilor rutiere cu comunele invecinate si cu satele componente. - Va deveni o zona de interes atat pentru investitori cat si pentru turistii care tranziteaza comuna.
2.	Rezultatele obtinute	<ul style="list-style-type: none"> - Reabilitarea si consolidarea retelei de drumuri locale;

		<ul style="list-style-type: none"> - Accesul populatiei la locuri de munca, servicii medicale, educatie, cultura, recreere; - Consolidarea terenurilor afectate de alunecari; - Fluidizarea transportului de marfuri cu impact direct asupra dezvoltarii economice teritoriale echilibrate.
3.	Principalele activitati din proiect	Elaborarea proiectului tehnic Aprobarea inceperii proiectului Pregatirea si depunerea cererii de finantare Contractarea proiectului Organizarea licitatiilor Monitorizare, evaluare, control Auditul proiectului
4.	Justificarea proiectului: nevoi indentificate in Regiune/Localitate	Proiectul este cuprins ca obiectiv in Strategia de Dezvoltare Locala pe perioada 2021-2027 si este in concordanta cu Strategia Nationala pentru Dezvoltare Durabila a Romaniei Orizonturi 2014-2027-2030 si cu obiectivele Europa 2027 Majoritatea locuitorilor sunt de acord cu implementarea proiectului in comuna lor

STADIUL PROIECTULUI

1.	Stadiul pregatirii proiectului	Propunere proiect
----	--------------------------------	-------------------

COSTUL PROIECTULUI SI PLANUL FINANCIAR

1.	Costul total al proiectului estimativ, LEI (fara TVA)	-
	Sursa de finantare preconizata	Fonduri europene Contributie locala Buget de stat Imprumuturi Parteneriate Alte surse

5. MODERNIZARE REȚEA STRADALĂ

INFORMATII GENERALE DESPRE PROIECT

1.	Regiunea	REGIUNEA VEST
2.	Titlul proiectului	Modernizare infrastructura de acces catre exploatarele agricole in comuna Voiteg , , judetul Timis
3.	Domeniul acoperit de proiect	INFRASTRUCTURA DE TRANSPORT
4.	Localizarea proiectului	JUDETUL: TIMIS LOCALITATEA: VOITEG ,
5.	Durata proiectului	1-3 ANI
6.	Grupurile/Zonele tinta	- locuitorii comunei; - participantii la traficul rutier care tranziteaza comuna; - potentialii investitori;
7.	Institutia responsabila cu implementarea proiectului	- CONSILIUL LOCAL
8.	Coordonatele de contact ale beneficiarului proiectului	LOCALITATE: VOITEG , JUDET: TIMIS COD POSTAL: 307470 TELEFON: 0256.392.401 FAX: 0256.392.434

DESCRIEREA PROIECTULUI

1.	Obiectivele proiectului	<ul style="list-style-type: none"> - Asigurarea accesului neingradit al locuitorilor, turistilor si consumatorilor economici la infrastructura de baza. - Modernizarea drumurilor comunale si aulitelor satesti va avea efecte benefice asupra dezvoltarii economice viitoare a comunei prin conectarea diferitelor zone la drumurile locale, imbunatatirea legaturilor rutiere cu comunele invecinate si cu satele componente. - Va deveni o zona de interes atat pentru investitori cat si pentru turistii care tranziteaza comuna.
2.	Rezultatele obtinute	<ul style="list-style-type: none"> - Reabilitarea si consolidarea rețelei de drumuri locale;

		<ul style="list-style-type: none"> - Accesul populatiei la locuri de munca, servicii medicale, educatie, cultura, recreere; - Consolidarea terenurilor afectate de alunecari; - Fluidizarea transportului de marfuri cu impact direct asupra dezvoltarii economice teritoriale echilibrate.
3.	Principalele activitati din proiect	Elaborarea proiectului tehnic Aprobarea inceperii proiectului Pregatirea si depunerea cererii de finantare Contractarea proiectului Organizarea licitatiilor Monitorizare, evaluare, control Auditul proiectului
4.	Justificarea proiectului: nevoi indentificate in Regiune/Localitate	Proiectul este cuprins ca obiectiv in Strategia de Dezvoltare Locala pe perioada 2021-2027 si este in concordanta cu Strategia Nationala pentru Dezvoltare Durabila a Romaniei Orizonturi 2014-2027-2030 si cu obiectivele Europa 2027 Majoritatea locuitorilor sunt de acord cu implementarea proiectului in comuna lor

STADIUL PROIECTULUI

1.	Stadiul pregatirii proiectului	Propunere proiect
----	--------------------------------	-------------------

COSTUL PROIECTULUI SI PLANUL FINANCIAR

1.	Costul total al proiectului estimativ, LEI (fara TVA)	-
	Sursa de finantare preconizata	Fonduri europene Contributie locala Buget de stat Imprumuturi Parteneriate Alte surse

6. MODERNIZARE RETEA STRADALA

INFORMATII GENERALE DESPRE PROIECT

1.	Regiunea	REGIUNEA VEST
2.	Titlul proiectului	Achizitionarea si montarea de limitatoare de viteza in zonele cu potential ridicat de circulatie rutiera si pietonala in comuna Voiteg , judetul Timis
3.	Domeniul acoperit de proiect	INFRASTRUCTURA DE TRANSPORT
4.	Localizarea proiectului	JUDETUL: TIMIS LOCALITATEA: VOITEG ,
5.	Durata proiectului	1-3 ANI
6.	Grupurile/Zonele tinta	- locuitorii comunei; - participantii la traficul rutier care tranziteaza comuna; - potentialii investitori;
7.	Institutia responsabila cu implementarea proiectului	- CONSILIUL LOCAL
8.	Coordonatele de contact ale beneficiarului proiectului	LOCALITATE: VOITEG , JUDET: TIMIS COD POSTAL: 307470 TELEFON: 0256.392.401 FAX: 0256.392.434

DESCRIEREA PROIECTULUI

1.	Obiectivele proiectului	<ul style="list-style-type: none"> - Asigurarea accesului neingradit al locuitorilor, turistilor si consumatorilor economici la infrastructura de baza. - Modernizarea drumurilor comunale si aulitelor satesti va avea efecte benefice asupra dezvoltarii economice viitoare a comunei prin conectarea diferitelor zone la drumurile locale, imbunatatirea legaturilor rutiere cu comunele invecinate si cu satele componente. - Va deveni o zona de interes atat pentru investitori cat si pentru turistii care tranziteaza comuna.
2.	Rezultatele obtinute	<ul style="list-style-type: none"> - Reabilitarea si consolidarea retelei de drumuri locale;

		<ul style="list-style-type: none"> - Accesul populatiei la locuri de munca, servicii medicale, educatie, cultura, recreere; - Consolidarea terenurilor afectate de alunecari; - Fluidizarea transportului de marfuri cu impact direct asupra dezvoltarii economice teritoriale echilibrate.
3.	Principalele activitati din proiect	Elaborarea proiectului tehnic Aprobarea inceperii proiectului Pregatirea si depunerea cererii de finantare Contractarea proiectului Organizarea licitatiilor Monitorizare, evaluare, control Auditul proiectului
4.	Justificarea proiectului: nevoi indentificate in Regiune/Localitate	Proiectul este cuprins ca obiectiv in Strategia de Dezvoltare Locala pe perioada 2021-2027 si este in concordanta cu Strategia Nationala pentru Dezvoltare Durabila a Romaniei Orizonturi 2014-2027-2030 si cu obiectivele Europa 2027 Majoritatea locuitorilor sunt de acord cu implementarea proiectului in comuna lor

STADIUL PROIECTULUI

1.	Stadiul pregatirii proiectului	Propunere proiect
----	--------------------------------	-------------------

COSTUL PROIECTULUI SI PLANUL FINANCIAR

1.	Costul total al proiectului estimativ, LEI (fara TVA)	-
	Sursa de finantare preconizata	Fonduri europene Contributie locala Buget de stat Imprumuturi Parteneriate Alte surse

7. MODERNIZARE RETEA UTILITATI PUBLICE

INFORMATII GENERALE DESPRE PROIECT

1.	Regiunea	REGIUNEA VEST
2.	Titlul proiectului	Realizarea retelei de apa in satul Folea, comuna Voiteg, judetul Timis
3.	Domeniul acoperit de proiect	INFRASTRUCTURA DE UTILITATI PUBLICE
4.	Localizarea proiectului	JUDETUL: TIMIS LOCALITATEA: VOITEG ,
5.	Durata proiectului	1-3 ANI
6.	Grupurile/Zonele tinta	- locuitorii comunei; - potentialii investitori;
7.	Institutia responsabila cu implementarea proiectului	- CONSILIUL LOCAL
8.	Coordonatele de contact ale beneficiarului proiectului	LOCALITATE: VOITEG , JUDET: TIMIS COD POSTAL: 307470 TELEFON: 0256.392.401 FAX: 0256.392.434

DESCRIEREA PROIECTULUI

1.	Obiectivele proiectului	<ul style="list-style-type: none"> - Asigurarea accesului neingradit al locuitorilor, turistilor si consumatorilor economici la infrastructura de utilitati publice. - Modernizarea sistemului de furnizare a utilitatilor publice catre populatie si firme. - Va deveni o zona de interes atat pentru investitori cat si pentru turistii care tranziteaza comuna.
2.	Rezultatele obtinute	<ul style="list-style-type: none"> - Retea de utilitati publice moderna; - Accesul populatiei la locuri de munca, servicii medicale, educatie, cultura, recreere;
3.	Principalele activitati din proiect	<p>Elaborarea proiectului tehnic Aprobarea inceperii proiectului Pregatirea si depunerea cererii de finantare Contractarea proiectului Organizarea licitatiilor</p>

		Monitorizare, evaluare, control Auditul proiectului
4.	Justificarea proiectului: nevoi indentificate in Regiune/Localitate	Proiectul este cuprins ca obiectiv in Strategia de Dezvoltare Locala pe perioada 2021-2027 si este in concordanta cu Strategia Nationala pentru Dezvoltare Durabila a Romaniei Orizonturi 2014-2027-2030 si cu obiectivele Europa 2027 Majoritatea locuitorilor sunt de acord cu implementarea proiectului in comuna lor

STADIUL PROIECTULUI

1.	Stadiul pregatirii proiectului	Propunere proiect
----	--------------------------------	-------------------

COSTUL PROIECTULUI SI PLANUL FINANCIAR

1.	Costul total al proiectului estimativ, LEI (fara TVA)	-
	Sursa de finantare preconizata	Fonduri europene Contributie locala Buget de stat Imprumuturi Parteneriate Alte surse

8. RETEA DE CANALIZARE SI STATIE DE EPURARE SI TRATARE A APELOR REZIDUALE

INFORMATII GENERALE DESPRE PROIECT

1.	Regiunea	REGIUNEA VEST	
2.	Titlul proiectului	Realizare sistem centralizat de canalizare in satul Folea, comuna Voiteg , judetul Timis	
3.	Domeniul acoperit de proiect	INFRASTRUCTURA UTILITATI PUBLICE	
4.	Localizarea proiectului	JUDETUL: TIMIS LOCALITATEA: VOITEG ,	
5.	Durata proiectului	1-3ANI	
6.	Grupurile/Zonele tinta	- locuitorii comunei; - potentialii investitori;	
7.	Institutia responsabila cu implementarea proiectului	- CONSILIUL LOCAL	
8.	Coordonatele de contact ale beneficiarului proiectului	LOCALITATE: JUDET: COD POSTAL: TELEFON: FAX:	VOITEG , TIMIS 307470 0256.392.401 0256.392.434

DESCRIEREA PROIECTULUI

1.	Obiectivele proiectului	<ul style="list-style-type: none"> - Realizarea retelei de canalizare si a statiei de epurare si tratare va conduce la reducerea impactului asupra calitatii factorilor de mediu datorat deficientelor in cadrul sistemului de colectare si epurare a apelor uzate menajere la nivelul localitatii. Realizarea statiei de epurare si tratare a apelor reziduale reprezinta un lucru primordial in dezvoltarea societatii actuale, localitatea se va integra astfel in limitele de poluare admise de Uniunea Europeana, principalii beneficiari fiind locuitorii aceste zone. Se va imbunatati calitatea vietii si vor fi diminuati factorii cu un grad ridicat de risc pentru sanatatea populatiei. - Zona va deveni mai atractiva pentru investitori, iar activitatea acestora va genera venituri suplimentare la bugetul
----	-------------------------	--

		local. Proiectul va avea un impact social si economic direct asupra comunitatii, prin existenta unor resurse financiare pentru finantarea si dezvoltarea unor activitati in domeniul sanatatii, invatamantului, culturii.
2.	Rezultatele obtinute	<ul style="list-style-type: none"> - accesul populatiei la infrastructura edilitara; - scaderea factorilor de risc pentru sanatatea populatiei; - imbunatatirea conditiilor de viata a populatiei comunei; - scaderea factorului de poluare; - reducerea efectelor unor riscuri naturale, cum ar fi inundatiile; - atragerea de investitori;
3.	Principalele activitati din proiect	<p>Elaborarea proiectului tehnic Aprobarea inceperii proiectului Pregatirea si depunerea cererii de finantare Contractarea proiectului Organizarea licitatiilor Monitorizare, evaluare, control Auditul proiectului</p>
4.	Justificarea proiectului: nevoi indentificate in Regiune/Localitate	<p>Proiectul este cuprins ca obiectiv in Strategia de Dezvoltare Locala pe perioada 2021-2027 si este in concordanta cu Strategia Nationala pentru Dezvoltare Durabila a Romaniei Orizonturi 2013-2027-2030 si cu obiectivele Europa 2027 Majoritatea locuitorilor sunt de acord cu implementarea proiectului in comuna lor</p>

STADIUL PROIECTULUI

1.	Stadiul pregatirii proiectului	Propunere proiect
		-

COSTUL PROIECTULUI SI PLANUL FINANCIAR

1.	Costul total al proiectului estimativ, LEI (fara TVA)	-
		-
	Sursa de finantare preconizata	Fonduri europene;Contributie locala;Buget de stat Imprumuturi;Parteneriate;Alte surse

9. CULTURA

INFORMATII GENERALE DESPRE PROIECT

1.	Regiunea	REGIUNEA VEST	
2.	Titlul proiectului	Reabilitarea, intretinerea si promovarea monumentelor istorice locale- obiective cultural religioase in comuna Voiteg , judetul Timis	
3.	Domeniul acoperit de proiect	CULTURA	
4.	Localizarea proiectului	JUDETUL: TIMIS LOCALITATEA: VOITEG ,	
5.	Durata proiectului	1-3 ANI	
6.	Grupurile/Zonele tinta	- locuitorii comunei; - potentialii investitori;	
7.	Institutia responsabila cu implementarea proiectului	- CONSILIUL LOCAL	
8.	Coordonatele de contact ale beneficiarului proiectului	LOCALITATE: JUDET: COD POSTAL: TELEFON: FAX:	VOITEG , TIMIS 307470 0256.392.401 0256.392.434

DESCRIEREA PROIECTULUI

1.	Obiectivele proiectului	<ul style="list-style-type: none"> - Modernizarea caminelor culturale; - Dotarea caminelor culturale; - Regenerarea mediului cultural si a valorilor acestuia.
2.	Rezultatele obtinute	<ul style="list-style-type: none"> - imbunatatirea conditiilor de viata a populatiei comunei; - revigorarea mediului cultural al comunei; - cresterea consumului de cultura in randul locuitorilor comunei; - atragerea de investitori; - crearea de locuri de munca;
3.	Principalele activitati din proiect	<p>Elaborarea studiului de fezabilitate Elaborarea proiectului tehnic Aprobarea inceperii proiectului Pregatirea si depunerea cererii de finantare Contractarea proiectului Organizarea licitatiilor Monitorizare, evaluare, control Auditul proiectului</p>

4.	Justificarea proiectului: nevoi indentificate in Regiune/Localitate	Proiectul este cuprins ca obiectiv in Strategia de Dezvoltare Locala pe perioada 2021-2027 si este in concordanta cu Strategia Nationala pentru Dezvoltare Durabila a Romaniei Orizonturi 2013-2027-2030 si cu obiectivele Europa 2027 Majoritatea locuitorilor sunt de acord cu implementarea proiectului in comuna lor
----	---	---

STADIUL PROIECTULUI

1.	Stadiul pregatirii proiectului	Propunere proiect
----	--------------------------------	-------------------

COSTUL PROIECTULUI SI PLANUL FINANCIAR

1.	Costul total al proiectului estimativ, EURO (fara TVA)	-
	Sursa de finantare preconizata	Fonduri europene Contributie locala Buget de stat Imprumuturi Parteneriate Alte surse

10. CULTURA-REABILITARE CAMINE CULTURALE

INFORMATII GENERALE DESPRE PROIECT

1.	Regiunea	REGIUNEA VEST
2.	Titlul proiectului	Reabilitare si modernizare camin cultural in comuna Voiteg , judetul Timis
3.	Domeniul acoperit de proiect	CULTURA
4.	Localizarea proiectului	JUDETUL: TIMIS LOCALITATEA: VOITEG ,
5.	Durata proiectului	1-3 ANI
6.	Grupurile/Zonele tinta	- locuitorii comunei; - potentialii investitori;
7.	Institutia responsabila cu implementarea proiectului	- CONSILIUL LOCAL
8.	Coordonatele de contact ale beneficiarului proiectului	LOCALITATE: VOITEG , JUDET: TIMIS COD POSTAL: 307470 TELEFON: 0256.392.401 FAX: 0256.392.434

DESCRIEREA PROIECTULUI

1.	Obiectivele proiectului	<ul style="list-style-type: none"> - Modernizarea caminelor culturale; - Dotarea caminelor culturale; - Regenerarea mediului cultural si a valorilor acestuia.
2.	Rezultatele obtinute	<ul style="list-style-type: none"> - imbunatatirea conditiilor de viata a populatiei comunei; - revigorarea mediului cultural al comunei; - cresterea consumului de cultura in randul locuitorilor comunei; - atragerea de investitori; - crearea de locuri de munca;
3.	Principalele activitati din proiect	<p>Elaborarea studiului de fezabilitate Elaborarea proiectului tehnic Aprobarea inceperii proiectului Pregatirea si depunerea cererii de finantare Contractarea proiectului Organizarea licitatiilor Monitorizare, evaluare, control Auditul proiectului</p>

4.	Justificarea proiectului: nevoi indentificate in Regiune/Localitate	Proiectul este cuprins ca obiectiv in Strategia de Dezvoltare Locala pe perioada 2021-2027 si este in concordanta cu Strategia Nationala pentru Dezvoltare Durabila a Romaniei Orizonturi 2013-2027-2030 si cu obiectivele Europa 2027 Majoritatea locuitorilor sunt de acord cu implementarea proiectului in comuna lor
----	---	---

STADIUL PROIECTULUI

1.	Stadiul pregatirii proiectului	Propunere proiect
----	--------------------------------	-------------------

COSTUL PROIECTULUI SI PLANUL FINANCIAR

1.	Costul total al proiectului estimativ, EURO (fara TVA)	-
	Sursa de finantare preconizata	Fonduri europene Contributie locala Buget de stat Imprumuturi Parteneriate Alte surse

11. CULTURA-REABILITARE CAMINE CULTURALE

INFORMATII GENERALE DESPRE PROIECT

1.	Regiunea	REGIUNEA VEST	
2.	Titlul proiectului	Reabilitare si modernizare camin cultural in satul Folea, comuna Voiteg , judetul Timis	
3.	Domeniul acoperit de proiect	CULTURA	
4.	Localizarea proiectului	JUDETUL: TIMIS LOCALITATEA: VOITEG ,	
5.	Durata proiectului	1-3 ANI	
6.	Grupurile/Zonele tinta	- locuitorii comunei; - potentialii investitori;	
7.	Institutia responsabila cu implementarea proiectului	- CONSILIUL LOCAL	
8.	Coordonatele de contact ale beneficiarului proiectului	LOCALITATE: JUDET: COD POSTAL: TELEFON: FAX:	VOITEG , TIMIS 307470 0256.392.401 0256.392.434

DESCRIEREA PROIECTULUI

1.	Obiectivele proiectului	<ul style="list-style-type: none"> - Modernizarea caminelor culturale; - Dotarea caminelor culturale; - Regenerarea mediului cultural si a valorilor acestuia.
2.	Rezultatele obtinute	<ul style="list-style-type: none"> - imbunatatirea conditiilor de viata a populatiei comunei; - revigorarea mediului cultural al comunei; - cresterea consumului de cultura in randul locuitorilor comunei; - atragerea de investitori; - crearea de locuri de munca;
3.	Principalele activitati din proiect	<p>Elaborarea studiului de fezabilitate Elaborarea proiectului tehnic Aprobarea inceperii proiectului Pregatirea si depunerea cererii de finantare Contractarea proiectului Organizarea licitatiilor Monitorizare, evaluare, control Auditul proiectului</p>

4.	Justificarea proiectului: nevoi indentificate in Regiune/Localitate	Proiectul este cuprins ca obiectiv in Strategia de Dezvoltare Locala pe perioada 2021-2027 si este in concordanta cu Strategia Nationala pentru Dezvoltare Durabila a Romaniei Orizonturi 2013-2027-2030 si cu obiectivele Europa 2027 Majoritatea locuitorilor sunt de acord cu implementarea proiectului in comuna lor
----	---	---

STADIUL PROIECTULUI

1.	Stadiul pregatirii proiectului	Propunere proiect
----	--------------------------------	-------------------

COSTUL PROIECTULUI SI PLANUL FINANCIAR

1.	Costul total al proiectului estimativ, EURO (fara TVA)	-
	Sursa de finantare preconizata	Fonduri europene Contributie locala Buget de stat Imprumuturi Parteneriate Alte surse

12. SCOLI SI GRADINITE

INFORMATII GENERALE DESPRE PROIECT

1.	Regiunea	REGIUNEA VEST	
2.	Titlul proiectului	Achiziția de echipamente din domeniul tehnologiei-IT mobile, respectiv tablete, echipamente și dispozitive necesare activității didactice pentru elevii și cadrele didactice din învățământul preuniversitar in comuna Voiteg ,, judetul Timis	
3.	Domeniul acoperit de proiect	SERVICII PUBLICE - INVATAMANT	
4.	Localizarea proiectului	JUDETUL: TIMIS LOCALITATEA: VOITEG ,	
5.	Durata proiectului	1-3 ANI	
6.	Grupurile/Zonele tinta	-viitorii si actualii scolari si prescolari din comuna;	
7.	Institutia responsabila cu implementarea proiectului	- CONSILIUL JUDETEAN	
8.	Coordonatele de contact ale beneficiarului proiectului	LOCALITATE: JUDET: COD POSTAL: TELEFON: FAX:	VOITEG , TIMIS 307470 0256.392.401 0256.392.434

DESCRIEREA PROIECTULUI

1.	Obiectivele proiectului	- Necesitatea urgenta a unor investitii responsabile intr-o educatie de inalta calitate, accesibila tuturor copiilor.
2.	Rezultatele obtinute	<ul style="list-style-type: none"> - Asigurarea calitatii procesului de invatamant; - Accesul la educatie gratuit a tuturor copiilor comunei; - Adaptarea la nevoile determinate de dorinta de a imbunatati gradul si calitatea ocuparii fortei de munca; - Cresterea competentelor profesionale in randul tinerilor; - Rezolvarea problemelor de dezvoltare cu care atat scolarii cat si prescolarii se confrunta, prin intermediul unor activitati educativ-recreative.

3.	Principalele activitati din proiect	Elaborare studiu de fezabilitate Elaborarea proiectului tehnic Aprobarea inceperii proiectului Pregatirea si depunerea cererii de finantare Contractarea proiectului Organizarea licitatiilor Monitorizare, evaluare, control Auditul proiectului
4.	Justificarea proiectului: nevoi indentificate in Regiune/Localitate	Proiectul este cuprins ca obiectiv in Strategia de Dezvoltare Locala pe perioada 2021-2027 si este in concordanta cu Strategia Nationala pentru Dezvoltare Durabila a Romaniei Orizonturi 2013-2027-2030 si cu obiectivele Europa 2027 Majoritatea locuitorilor sunt de acord cu implementarea proiectului in comuna lor

STADIUL PROIECTULUI

1.	Stadiul pregatirii proiectului	Propunere proiect
----	--------------------------------	-------------------

COSTUL PROIECTULUI SI PLANUL FINANCIAR

1.	Costul total al proiectului estimativ, EURO (fara TVA)	-
	Sursa de finantare preconizata	Fonduri europene Contributie locala Buget de stat Imprumuturi Parteneriate Alte surse

13.SCOLI SI GRADINITE

INFORMATII GENERALE DESPRE PROIECT

1.	Regiunea	REGIUNEA VEST	
2.	Titlul proiectului	Dotarea unităților de învățământ preuniversitar de stat cu echipament de protecție medical de tip măști de protecție medicale, dezinfectanți, precum și alte echipamente de acest tip, necesare pentru a prevenii răspândirea virusului SARS-COV - 2 in comuna Voiteg,, judetul Timis	
3.	Domeniul acoperit de proiect	SERVICII PUBLICE - INVATAMANT	
4.	Localizarea proiectului	JUDETUL: TIMIS LOCALITATEA: VOITEG ,	
5.	Durata proiectului	1-3 ANI	
6.	Grupurile/Zonele tinta	-viitorii si actualii scolari si prescolari din comuna;	
7.	Institutia responsabila cu implementarea proiectului	- CONSILIUL JUDETEAN	
8.	Coordonatele de contact ale beneficiarului proiectului	LOCALITATE: JUDET: COD POSTAL: TELEFON: FAX:	VOITEG , TIMIS 307470 0256.392.401 0256.392.434

DESCRIEREA PROIECTULUI

1.	Obiectivele proiectului	- Necesitatea urgenta a unor investitii responsabile intr-o educatie de inalta calitate, accesibila tuturor copiilor.
2.	Rezultatele obtinute	<ul style="list-style-type: none"> - Asigurarea calitatii procesului de invatamant; - Accesul la educatie gratuit a tuturor copiilor comunei; - Adaptarea la nevoile determinate de dorinta de a imbunatati gradul si calitatea ocuparii fortei de munca; - Cresterea competentelor profesionale in randul tinerilor; - Rezolvarea problemelor de dezvoltare cu care atat scolarii cat si prescolarii se confrunta, prin intermediul unor activitati educativ-recreative.

3.	Principalele activitati din proiect	Elaborare studiu de fezabilitate Elaborarea proiectului tehnic Aprobarea inceperii proiectului Pregatirea si depunerea cererii de finantare Contractarea proiectului Organizarea licitatiilor Monitorizare, evaluare, control Auditul proiectului
4.	Justificarea proiectului: nevoi indentificate in Regiune/Localitate	Proiectul este cuprins ca obiectiv in Strategia de Dezvoltare Locala pe perioada 2021-2027 si este in concordanta cu Strategia Nationala pentru Dezvoltare Durabila a Romaniei Orizonturi 2013-2027-2030 si cu obiectivele Europa 2027 Majoritatea locuitorilor sunt de acord cu implementarea proiectului in comuna lor

STADIUL PROIECTULUI

1.	Stadiul pregatirii proiectului	Propunere proiect
----	--------------------------------	-------------------

COSTUL PROIECTULUI SI PLANUL FINANCIAR

1.	Costul total al proiectului estimativ, EURO (fara TVA)	-
	Sursa de finantare preconizata	Fonduri europene Contributie locala Buget de stat Imprumuturi Parteneriate Alte surse

14. SCOLI SI GRADINITE

INFORMATII GENERALE DESPRE PROIECT

1.	Regiunea	REGIUNEA VEST	
2.	Titlul proiectului	Consolidarea capacității unității de învățământ preuniversitar din comuna Voiteg , judetul Timis	
3.	Domeniul acoperit de proiect	SERVICII PUBLICE - INVATAMANT	
4.	Localizarea proiectului	JUDETUL: TIMIS LOCALITATEA: VOITEG ,	
5.	Durata proiectului	1-3 ANI	
6.	Grupurile/Zonele tinta	-viitorii si actualii scolari si prescolari din comuna;	
7.	Institutia responsabila cu implementarea proiectului	- CONSILIUL JUDETEAN	
8.	Coordonatele de contact ale beneficiarului proiectului	LOCALITATE: JUDET: COD POSTAL: TELEFON: FAX:	VOITEG , TIMIS 307470 0256.392.401 0256.392.434

DESCRIEREA PROIECTULUI

1.	Obiectivele proiectului	- Necesitatea urgenta a unor investitii responsabile intr-o educatie de inalta calitate, accesibila tuturor copiilor.
2.	Rezultatele obtinute	<ul style="list-style-type: none"> - Asigurarea calitatii procesului de invatamant; - Accesul la educatie gratuit a tuturor copiilor comunei; - Adaptarea la nevoile determinate de dorinta de a imbunatati gradul si calitatea ocuparii fortei de munca; - Cresterea competentelor profesionale in randul tinerilor; - Rezolvarea problemelor de dezvoltare cu care atat scolarii cat si prescolarii se confrunta, prin intermediul unor activitati educativ-recreative.
3.	Principalele activitati din proiect	Elaborare studiu de fezabilitate Elaborarea proiectului tehnic Aprobarea inceperii proiectului Pregatirea si depunerea cererii de finantare

		Contractarea proiectului Organizarea licitatiilor Monitorizare, evaluare, control Auditul proiectului
4.	Justificarea proiectului: nevoi indentificate in Regiune/Localitate	Proiectul este cuprins ca obiectiv in Strategia de Dezvoltare Locala pe perioada 2021-2027 si este in concordanta cu Strategia Nationala pentru Dezvoltare Durabila a Romaniei Orizonturi 2013-2027-2030 si cu obiectivele Europa 2027 Majoritatea locuitorilor sunt de acord cu implementarea proiectului in comuna lor

STADIUL PROIECTULUI

1.	Stadiul pregatirii proiectului	Propunere proiect
----	--------------------------------	-------------------

COSTUL PROIECTULUI SI PLANUL FINANCIAR

1.	Costul total al proiectului estimativ, EURO (fara TVA)	-
	Sursa de finantare preconizata	Fonduri europene Contributie locala Buget de stat Imprumuturi Parteneriate Alte surse

15. SCOLI SI GRADINITE

INFORMATII GENERALE DESPRE PROIECT

1.	Regiunea	REGIUNEA VEST	
2.	Titlul proiectului	Îmbunătățirea conținutului digital și a infrastructurii TIC sistematice a unității de învățământ preuniversitar din comuna Voiteg, , judetul Timis	
3.	Domeniul acoperit de proiect	SERVICII PUBLICE - INVATAMANT	
4.	Localizarea proiectului	JUDETUL: TIMIS LOCALITATEA: VOITEG ,	
5.	Durata proiectului	1-3 ANI	
6.	Grupurile/Zonele tinta	-viitorii si actualii scolari si prescolari din comuna;	
7.	Institutia responsabila cu implementarea proiectului	- CONSILIUL JUDETEAN	
8.	Coordonatele de contact ale beneficiarului proiectului	LOCALITATE: JUDET: COD POSTAL: TELEFON: FAX:	VOITEG , TIMIS 307470 0256.392.401 0256.392.434

DESCRIEREA PROIECTULUI

1.	Obiectivele proiectului	- Necesitatea urgenta a unor investitii responsabile intr-o educatie de inalta calitate, accesibila tuturor copiilor.
2.	Rezultatele obtinute	<ul style="list-style-type: none"> - Asigurarea calitatii procesului de invatamant; - Accesul la educatie gratuit a tuturor copiilor comunei; - Adaptarea la nevoile determinate de dorinta de a imbunatati gradul si calitatea ocuparii fortei de munca; - Cresterea competentelor profesionale in randul tinerilor; - Rezolvarea problemelor de dezvoltare cu care atat scolarii cat si prescolarii se confrunta, prin intermediul unor activitati educativ-recreative.
3.	Principalele activitati din proiect	Elaborare studiu de fezabilitate Elaborarea proiectului tehnic

		Aprobarea inceperii proiectului Pregatirea si depunerea cererii de finantare Contractarea proiectului Organizarea licitatiilor Monitorizare, evaluare, control Auditul proiectului
4.	Justificarea proiectului: nevoi indentificate in Regiune/Localitate	Proiectul este cuprins ca obiectiv in Strategia de Dezvoltare Locala pe perioada 2021-2027 si este in concordanta cu Strategia Nationala pentru Dezvoltare Durabila a Romaniei Orizonturi 2013-2027-2030 si cu obiectivele Europa 2027 Majoritatea locuitorilor sunt de acord cu implementarea proiectului in comuna lor

STADIUL PROIECTULUI

1.	Stadiul pregatirii proiectului	Propunere proiect
----	--------------------------------	-------------------

COSTUL PROIECTULUI SI PLANUL FINANCIAR

1.	Costul total al proiectului estimativ, EURO (fara TVA)	-
	Sursa de finantare preconizata	Fonduri europene Contributie locala Buget de stat Imprumuturi Parteneriate Alte surse

16.SCOLI SI GRADINITE

INFORMATII GENERALE DESPRE PROIECT

1.	Regiunea	REGIUNEA VEST	
2.	Titlul proiectului	Amenajarea și dotarea cu mobilier a unui centru After School in comuna Voiteg , judetul Timis	
3.	Domeniul acoperit de proiect	SERVICII PUBLICE - INVATAMANT	
4.	Localizarea proiectului	JUDETUL: TIMIS LOCALITATEA: VOITEG ,	
5.	Durata proiectului	1-3 ANI	
6.	Grupurile/Zonele tinta	-viitorii si actualii scolari si prescolari din comuna;	
7.	Instituitia responsabila cu implementarea proiectului	- CONSILIUL JUDETEAN	
8.	Coordonatele de contact ale beneficiarului proiectului	LOCALITATE: JUDET: COD POSTAL: TELEFON: FAX:	VOITEG , TIMIS 307470 0256.392.401 0256.392.434

DESCRIEREA PROIECTULUI

1.	Obiectivele proiectului	- Necesitatea urgenta a unor investitii responsabile intr-o educatie de inalta calitate, accesibila tuturor copiilor.
2.	Rezultatele obtinute	<ul style="list-style-type: none"> - Asigurarea calitatii procesului de invatamant; - Accesul la educatie gratuit a tuturor copiilor comunei; - Adaptarea la nevoile determinate de dorinta de a imbunatati gradul si calitatea ocuparii fortei de munca; - Cresterea competentelor profesionale in randul tinerilor; - Rezolvarea problemelor de dezvoltare cu care atat scolarii cat si prescolarii se confrunta, prin intermediul unor activitati educativ-recreative.
3.	Principalele activitati din proiect	Elaborare studiu de fezabilitate Elaborarea proiectului tehnic Aprobarea inceperii proiectului Pregatirea si depunerea cererii de finantare

		Contractarea proiectului Organizarea licitatiilor Monitorizare, evaluare, control Auditul proiectului
4.	Justificarea proiectului: nevoi indentificate in Regiune/Localitate	Proiectul este cuprins ca obiectiv in Strategia de Dezvoltare Locala pe perioada 2021-2027 si este in concordanta cu Strategia Nationala pentru Dezvoltare Durabila a Romaniei Orizonturi 2013-2027-2030 si cu obiectivele Europa 2027 Majoritatea locuitorilor sunt de acord cu implementarea proiectului in comuna lor

STADIUL PROIECTULUI

1.	Stadiul pregatirii proiectului	Propunere proiect
----	--------------------------------	-------------------

COSTUL PROIECTULUI SI PLANUL FINANCIAR

1.	Costul total al proiectului estimativ, EURO (fara TVA)	-
	Sursa de finantare preconizata	Fonduri europene Contributie locala Buget de stat Imprumuturi Parteneriate Alte surse

17.SCOLI SI GRADINITE

INFORMATII GENERALE DESPRE PROIECT

1.	Regiunea	REGIUNEA VEST	
2.	Titlul proiectului	Extindere sistem de monitorizare audio-video în unitățile de învățământ din comuna Voiteg , judetul Timis	
3.	Domeniul acoperit de proiect	SERVICII PUBLICE - INVATAMANT	
4.	Localizarea proiectului	JUDETUL: TIMIS LOCALITATEA: VOITEG ,	
5.	Durata proiectului	1-3 ANI	
6.	Grupurile/Zonele tinta	-viitorii si actualii scolari si prescolari din comuna;	
7.	Institutia responsabila cu implementarea proiectului	- CONSILIUL JUDETEAN	
8.	Coordonatele de contact ale beneficiarului proiectului	LOCALITATE: JUDET: COD POSTAL: TELEFON: FAX:	VOITEG , TIMIS 307470 0256.392.401 0256.392.434

DESCRIEREA PROIECTULUI

1.	Obiectivele proiectului	<ul style="list-style-type: none"> - Necesitatea urgenta a unor investitii responsabile intr-o educatie de inalta calitate, accesibila tuturor copiilor. - Siguranta elevilor si a personalului didactic prin supravegherea video.
2.	Rezultatele obtinute	<ul style="list-style-type: none"> - Asigurarea calitatii procesului de invatamant; - Accesul la educatie gratuit a tuturor copiilor comunei; - Adaptarea la nevoile determinate de dorinta de a imbunatati gradul si calitatea ocuparii fortei de munca; - Cresterea competentelor profesionale in randul tinerilor; - Rezolvarea problemelor de dezvoltare cu care atat scolarii cat si prescolarii se confrunta, prin intermediul unor activitati educativ-recreative.

3.	Principalele activitati din proiect	Elaborare studiu de fezabilitate Elaborarea proiectului tehnic Aprobarea inceperii proiectului Pregatirea si depunerea cererii de finantare Contractarea proiectului Organizarea licitatiilor Monitorizare, evaluare, control Auditul proiectului
4.	Justificarea proiectului: nevoi indentificate in Regiune/Localitate	Proiectul este cuprins ca obiectiv in Strategia de Dezvoltare Locala pe perioada 2021-2027 si este in concordanta cu Strategia Nationala pentru Dezvoltare Durabila a Romaniei Orizonturi 2013-2027-2030 si cu obiectivele Europa 2027 Majoritatea locuitorilor sunt de acord cu implementarea proiectului in comuna lor

STADIUL PROIECTULUI

1.	Stadiul pregatirii proiectului	Propunere proiect
----	--------------------------------	-------------------

COSTUL PROIECTULUI SI PLANUL FINANCIAR

1.	Costul total al proiectului estimativ, EURO (fara TVA)	-
	Sursa de finantare preconizata	Fonduri europene Contributie locala Buget de stat Imprumuturi Parteneriate Alte surse

18. LUCRARI DE CADASTRU IMOBILIAR INTRAVILAN SI EXTRAVILAN,

INFORMATII GENERALE DESPRE PROIECT

1.	Regiunea	REGIUNEA VEST	
2.	Titlul proiectului	Intocmire documentatii Plan Urbanistic General (PUG) in comuna Voiteg , judetul Timis	
3.	Domeniul acoperit de proiect	CADASTRU	
4.	Localizarea proiectului	JUDETUL: TIMIS LOCALITATEA: VOITEG ,	
5.	Durata proiectului	1- 3 ANI	
6.	Grupurile/Zonele tinta	<ul style="list-style-type: none"> - locuitorii comunei; - potentialii investitori; - agentii economici; 	
7.	Institutia responsabila cu implementarea proiectului	- CONSILIUL LOCAL	
8.	Coordonatele de contact ale beneficiarului proiectului	LOCALITATE: JUDET: COD POSTAL: TELEFON: FAX:	VOITEG , TIMIS 307470 0256.392.401 0256.392.434

DESCRIEREA PROIECTULUI

1.	Obiectivele proiectului	<p>PUG-ul cuprinde analiza, reglementari si regulament local de urbanism pentru intreg teritoriul comunei, este necesar in vederea amenajarii si administrarii teritoriului comunei.</p> <p>Scopul realizarii PUG-ului este:</p> <ul style="list-style-type: none"> - o mai buna valorificare a potentialului natural, economic si uman al comunei; - stabilirea si delimitarea teritoriului intravilan, a zonelor construibile si protejate, delimitarea zonelor cu interdictie temporara sau definitiva de construire.
2.	Rezultatele obtinute	<p>Lucrarea va contribui indirect la cresterea nivelului de trai al populatiei prin gasirea unor solutii de amenajare a teritoriului care sa asigure un grad de confort acceptabil, o suma de utilitati si obiective de utilitate publica care sa satisfaca nevoile colective in spatiul administrativ;</p> <p>Optimizarea relatiilor in teritoriu privind tendinta de dezvoltare din punct de vedere:</p> <ul style="list-style-type: none"> - turistic, - a cailor de comunicatii si transport;

3.	Principalele activitati din proiect	Aprobarea inceperii proiectului Pregatirea si depunerea cererii de finantare Contractarea proiectului Organizarea licitatiilor Monitorizare, evaluare, control Auditul proiectului
4.	Justificarea proiectului: nevoi indentificate in Regiune/Localitate	Proiectul este cuprins ca obiectiv in Strategia de Dezvoltare Locala pe perioada 2021-2027 si este in concordanta cu Strategia Nationala pentru Dezvoltare Durabila a Romaniei Orizonturi 2013-2027-2030 si cu obiectivele Europa 2027 Majoritatea locuitorilor sunt de acord cu implementarea proiectului in comuna lor

STADIUL PROIECTULUI

1.	Stadiul pregatirii proiectului	Propunere proiect
----	--------------------------------	-------------------

COSTUL PROIECTULUI SI PLANUL FINANCIAR

1.	Costul total al proiectului estimativ, EURO (fara TVA)	
	Sursa de finantare preconizata	Fonduri europene Contributie locala Buget de stat Imprumuturi Parteneriate Alte surse

19.DOTARI ALE ADMINISTRATIEI LOCALE

INFORMATII GENERALE DESPRE PROIECT

1.	Regiunea	REGIUNEA VEST	
2.	Titlul proiectului	Dotarea cu echipamente informatice in vederea imbunatatirii serviciilor din cadrul administratiei publice locale in comuna Voiteg , judetul Timis	
3.	Domeniul acoperit de proiect	SERVICII PUBLICE	
4.	Localizarea proiectului	JUDETUL: TIMIS LOCALITATEA: VOITEG ,	
5.	Durata proiectului	1- 3ANI	
6.	Grupurile/Zonele tinta	- Functionarii publici si personalul contractual din cadrul Primariei	
7.	Institutia responsabila cu implementarea proiectului	- CONSILIUL LOCAL	
8.	Coordonatele de contact ale beneficiarului proiectului	LOCALITATE: JUDET: COD POSTAL: TELEFON: FAX:	VOITEG , TIMIS 307470 0256.392.401 0256.392.434

DESCRIEREA PROIECTULUI

1.	Obiectivele proiectului	- dotarea cu echipamente IT si alte componente, echipamente, instrumente pentru asigurarea unei activitati eficiente la nivel local.
2.	Rezultatele obtinute	- eficientizarea activitatii functionarilor publici; - Achizitionarea de: <ul style="list-style-type: none"> o mobilier o echipamente IT o soft-uri specializate o UPS-uri - info-kiosk-uri.
3.	Principalele activitati din proiect	Elaborare studiu de fezabilitate Elaborarea proiectului tehnic Aprobarea inceperii proiectului Pregatirea si depunerea cererii de finantare Contractarea proiectului Organizarea licitatiilor Monitorizare, evaluare, control Auditul proiectului
4.	Justificarea proiectului: nevoi indentificate in Regiune/Localitate	Proiectul este cuprins ca obiectiv in Strategia de Dezvoltare Locala pe perioada 2021-2027 si este in concordanta cu Strategia Nationala pentru Dezvoltare

		Durabila a Romaniei Orizonturi 2013-2027-2030 si cu obiectivele Europa 2027 Majoritatea locuitorilor sunt de acord cu implementarea proiectului in comuna lor
--	--	--

STADIUL PROIECTULUI

1.	Stadiul pregatirii proiectului	Propunere proiect
----	--------------------------------	-------------------

COSTUL PROIECTULUI SI PLANUL FINANCIAR

1.	Costul total al proiectului estimativ, EURO (fara TVA)	
	Sursa de finantare preconizata	Fonduri europene Contributie locala Buget de stat Imprumuturi Parteneriate Alte surse

20.EFICIENTA ENERGETICA

INFORMATII GENERALE DESPRE PROIECT

1.	Regiunea	REGIUNEA VEST	
2.	Titlul proiectului	Eficientizare energetică sediu Primărie, (reabilitare), in comuna Voiteg , judetul Timis	
3.	Domeniul acoperit de proiect	INFRASTRUCTURA	
4.	Localizarea proiectului	JUDETUL: TIMIS LOCALITATEA: VOITEG ,	
5.	Durata proiectului	1- 3 ANI	
6.	Grupurile/Zonele tinta	<ul style="list-style-type: none"> - locuitorii comunei; - potentialii investitori; - agentii economici; 	
7.	Institutia responsabila cu implementarea proiectului	- CONSILIUL LOCAL	
8.	Coordonatele de contact ale beneficiarului proiectului	LOCALITATE: JUDET: COD POSTAL: TELEFON: FAX:	VOITEG , TIMIS 307470 0256.392.401 0256.392.434

DESCRIEREA PROIECTULUI

1.	Obiectivele proiectului	<ul style="list-style-type: none"> - eficientizarea consumului de energie; - asigura eficientizarea energetica a cladirii;
2.	Rezultatele obtinute	<ul style="list-style-type: none"> - Cladire eficienta energetic - Reducerea cheltuielilor de functioanre a cladirii - crearea conditiilor necesare atingerii standardelor ridicate; - imbunatatirea conditiilor de viata a populatiei orasului; - atragerea de investitori; - crearea de locuri de munca.
3.	Principalele activitati din proiect	Elaborare studiu de fezabilitate Elaborarea proiectului tehnic Aprobarea inceperii proiectului Pregatirea si depunerea cererii de finantare Contractarea proiectului Organizarea licitatiilor Monitorizare, evaluare, control Auditul proiectului
4.	Justificarea proiectului: nevoi indentificate in Regiune/Localitate	Proiectul este cuprins ca obiectiv in Strategia de Dezvoltare Locala pe perioada 2021-2027 si este in concordanta cu Strategia Nationala pentru Dezvoltare

		Durabila a Romaniei Orizonturi 2013-2027-2030 si cu obiectivele Europa 2027 Majoritatea locuitorilor sunt de acord cu implementarea proiectului in comuna lor
--	--	--

STADIUL PROIECTULUI

1.	Stadiul pregatirii proiectului	Propunere proiect
----	--------------------------------	-------------------

COSTUL PROIECTULUI SI PLANUL FINANCIAR

1.	Costul total al proiectului estimativ, EURO (fara TVA)	
	Sursa de finantare preconizata	Fonduri europene Contributie locala Buget de stat Imprumuturi Parteneriate Alte surse

21.PERSOANE DEFAVORIZATE SI PERSOANE VARSTNICE

INFORMATII GENERALE DESPRE PROIECT

1.	Regiunea	REGIUNEA VEST	
2.	Titlul proiectului	Construirea și dotarea unui centru de îngrijire pentru persoane în vârstă în comuna Voiteg , judetul Timis	
3.	Domeniul acoperit de proiect	INFRASTRUCTURA SOCIALA	
4.	Localizarea proiectului	JUDETUL: TIMIS LOCALITATEA: VOITEG ,	
5.	Durata proiectului	1- 3 ANI	
6.	Grupurile/Zonele tinta	<ul style="list-style-type: none"> - locuitorii comunei; - potentialii investitori; - agentii economici; 	
7.	Institutia responsabila cu implementarea proiectului	- CONSILIUL LOCAL	
8.	Coordonatele de contact ale beneficiarului proiectului	LOCALITATE: JUDET: COD POSTAL: TELEFON: FAX:	VOITEG , TIMIS 307470 0256.392.401 0256.392.434

DESCRIEREA PROIECTULUI

1.	Obiectivele proiectului	<p>Crearea conditiilor necesare ingrijirii batranilor si a persoanelor cu dizabilitati din comuna si din localitatiile invecinate prin oferirea de:</p> <ul style="list-style-type: none"> - servicii medicale; - servicii de ingrijire de baza; - servicii sociale; - servicii de recuperare medicala; - servicii de gazduire intr-un complex social de servicii;
2.	Rezultatele obtinute	<ul style="list-style-type: none"> - Ingrijirea batranilor comunei si apersaanelor cu dizabilitati; - Crearea de noi locuri de munca; - Instruirea personalului prin urmare a unor cursuri de specialitate;
3.	Principalele activitati din proiect	<p>Elaborare studiu de fezabilitate Elaborarea proiectului tehnic Aprobarea inceperii proiectului Pregatirea si depunerea cererii de finantare Contractarea proiectului Organizarea licitatiilor Monitorizare, evaluare, control</p>

		Auditul proiectului
4.	Justificarea proiectului: nevoi indentificate in Regiune/Localitate	Proiectul este cuprins ca obiectiv in Strategia de Dezvoltare Locala pe perioada 2021-2027 si este in concordanta cu Strategia Nationala pentru Dezvoltare Durabila a Romaniei Orizonturi 2013-2027-2030 si cu obiectivele Europa 2027 Majoritatea locuitorilor sunt de acord cu implementarea proiectului in comuna lor

STADIUL PROIECTULUI

1.	Stadiul pregatirii proiectului	Propunere proiect
----	--------------------------------	-------------------

COSTUL PROIECTULUI SI PLANUL FINANCIAR

1.	Costul total al proiectului estimativ, EURO (fara TVA)	
	Sursa de finantare preconizata	Fonduri europene Contributie locala Buget de stat Imprumuturi Parteneriate Alte surse

22. PERSOANE DEFAVORIZATE SI PERSOANE VARSTNICE

INFORMATII GENERALE DESPRE PROIECT

1.	Regiunea	REGIUNEA VEST	
2.	Titlul proiectului	Crearea și implementarea serviciilor comunitare integrate pentru combaterea sărăciei și a excluziunii sociale in comuna Voiteg , judetul Timis	
3.	Domeniul acoperit de proiect	INFRASTRUCTURA SOCIALA	
4.	Localizarea proiectului	JUDETUL: TIMIS LOCALITATEA: VOITEG ,	
5.	Durata proiectului	1- 3 ANI	
6.	Grupurile/Zonele tinta	<ul style="list-style-type: none"> - locuitorii comunei; - potentialii investitori; - agentii economici; 	
7.	Institutia responsabila cu implementarea proiectului	- CONSILIUL LOCAL	
8.	Coordonatele de contact ale beneficiarului proiectului	LOCALITATE: JUDET: COD POSTAL: TELEFON: FAX:	VOITEG , TIMIS 307470 0256.392.401 0256.392.434

DESCRIEREA PROIECTULUI

1.	Obiectivele proiectului	<p>Crearea conditiilor necesare ingrijirii persoanelor defavorizate din comuna si din localitatiile invecinate prin oferirea de:</p> <ul style="list-style-type: none"> - servicii medicale; - servicii de ingrijire de baza; - servicii sociale; - servicii de recuperare medicala; - servicii de gazduire intr-un complex social de servicii;
2.	Rezultatele obtinute	<ul style="list-style-type: none"> - Ingrijirea batranilor comunei si apersaonelor cu dizabilitati; - Crearea de noi locuri de munca; - Instruirea personalului prin urmareea unor cursuri de specialitate;
3.	Principalele activitati din proiect	<p>Elaborare studiu de fezabilitate Elaborarea proiectului tehnic Aprobarea inceperii proiectului Pregatirea si depunerea cererii de finantare Contractarea proiectului</p>

		Organizarea licitatiilor Monitorizare, evaluare, control Auditul proiectului
4.	Justificarea proiectului: nevoi indentificate in Regiune/Localitate	Proiectul este cuprins ca obiectiv in Strategia de Dezvoltare Locala pe perioada 2021-2027 si este in concordanta cu Strategia Nationala pentru Dezvoltare Durabila a Romaniei Orizonturi 2013-2027-2030 si cu obiectivele Europa 2027 Majoritatea locuitorilor sunt de acord cu implementarea proiectului in comuna lor

STADIUL PROIECTULUI

1.	Stadiul pregatirii proiectului	Propunere proiect
----	--------------------------------	-------------------

COSTUL PROIECTULUI SI PLANUL FINANCIAR

1.	Costul total al proiectului estimativ, EURO (fara TVA)	
	Sursa de finantare preconizata	Fonduri europene Contributie locala Buget de stat Imprumuturi Parteneriate Alte surse

23. PERSOANE DEFAVORIZATE SI PERSOANE VARSTNICE

INFORMATII GENERALE DESPRE PROIECT

1.	Regiunea	REGIUNEA VEST	
2.	Titlul proiectului	Amenajare Centru social pentru persoane defavorizate in comuna Voiteg , judetul Timis	
3.	Domeniul acoperit de proiect	INFRASTRUCTURA SOCIALA	
4.	Localizarea proiectului	JUDETUL: TIMIS LOCALITATEA: VOITEG ,	
5.	Durata proiectului	1- 3 ANI	
6.	Grupurile/Zonele tinta	<ul style="list-style-type: none"> - locuitorii comunei; - potentialii investitori; - agentii economici; 	
7.	Institutia responsabila cu implementarea proiectului	- CONSILIUL LOCAL	
8.	Coordonatele de contact ale beneficiarului proiectului	LOCALITATE: JUDET: COD POSTAL: TELEFON: FAX:	VOITEG , TIMIS 307470 0256.392.401 0256.392.434

DESCRIEREA PROIECTULUI

1.	Obiectivele proiectului	<p>Crearea conditiilor necesare ingrijirii batranilor si a persoanelor cu dizabilitati din comuna si din localitatiile invecinate prin oferirea de:</p> <ul style="list-style-type: none"> - servicii medicale; - servicii de ingrijire de baza; - servicii sociale; - servicii de recuperare medicala; - servicii de gazduire intr-un complex social de servicii;
2.	Rezultatele obtinute	<ul style="list-style-type: none"> - Ingrijirea batranilor comunei si apersaonelor cu dizabilitati; - Crearea de noi locuri de munca; - Instruirea personalului prin urmare a unor cursuri de specialitate;
3.	Principalele activitati din proiect	<p>Elaborare studiu de fezabilitate Elaborarea proiectului tehnic Aprobarea inceperii proiectului Pregatirea si depunerea cererii de finantare Contractarea proiectului Organizarea licitatiilor Monitorizare, evaluare, control</p>

		Auditul proiectului
4.	Justificarea proiectului: nevoi indentificate in Regiune/Localitate	Proiectul este cuprins ca obiectiv in Strategia de Dezvoltare Locala pe perioada 2021-2027 si este in concordanta cu Strategia Nationala pentru Dezvoltare Durabila a Romaniei Orizonturi 2013-2027-2030 si cu obiectivele Europa 2027 Majoritatea locuitorilor sunt de acord cu implementarea proiectului in comuna lor

STADIUL PROIECTULUI

1.	Stadiul pregatirii proiectului	Propunere proiect
----	--------------------------------	-------------------

COSTUL PROIECTULUI SI PLANUL FINANCIAR

1.	Costul total al proiectului estimativ, EURO (fara TVA)	
	Sursa de finantare preconizata	Fonduri europene Contributie locala Buget de stat Imprumuturi Parteneriate Alte surse

24. MODERNIZARE SPATII PUBLICE

INFORMATII GENERALE DESPRE PROIECT

1.	Regiunea	REGIUNEA VEST	
2.	Titlul proiectului	Amenajare spații publice in comuna Voiteg , judetul Timis	
3.	Domeniul acoperit de proiect	INFRASTRUCTURA	
4.	Localizarea proiectului	JUDETUL: TIMIS LOCALITATEA: VOITEG ,	
5.	Durata proiectului	1- 3 ANI	
6.	Grupurile/Zonele tinta	<ul style="list-style-type: none"> - locuitorii comunei; - potentialii investitori; - agentii economici; 	
7.	Institutia responsabila cu implementarea proiectului	- CONSILIUL LOCAL	
8.	Coordonatele de contact ale beneficiarului proiectului	LOCALITATE: JUDET: COD POSTAL: TELEFON: FAX:	VOITEG , TIMIS 307470 0256.392.401 0256.392.434

DESCRIEREA PROIECTULUI

1.	Obiectivele proiectului	<ul style="list-style-type: none"> - Modernizarea spatiilor publice si aducerea acestora la standarde europene; - Obiectivul investitiei se constituie in contextul general urban al comunei, ca intentie de dezvoltare a potentialului turistic, social si de agrement al zonei, in scopul revitalizarii acesteia.
2.	Rezultatele obtinute	- Modernizarea spatiilor publice;
3.	Principalele activitati din proiect	Elaborare studiu de fezabilitate Elaborarea proiectului tehnic Aprobarea inceperii proiectului Pregatirea si depunerea cererii de finantare Contractarea proiectului Organizarea licitatiilor Monitorizare, evaluare, control Auditul proiectului
4.	Justificarea proiectului: nevoi indentificate in Regiune/Localitate	Proiectul este cuprins ca obiectiv in Strategia de Dezvoltare Locala pe perioada 2021-2027 si este in concordanta cu Strategia Nationala pentru Dezvoltare Durabila a Romaniei Orizonturi 2013-2027-2030 si cu obiectivele Europa 2027

		Majoritatea locuitorilor sunt de acord cu implementarea proiectului in comuna lor
--	--	---

STADIUL PROIECTULUI

1.	Stadiul pregatirii proiectului	Propunere proiect
----	--------------------------------	-------------------

COSTUL PROIECTULUI SI PLANUL FINANCIAR

1.	Costul total al proiectului estimativ, EURO (fara TVA)	
	Sursa de finantare preconizata	Fonduri europene Contributie locala Buget de stat Imprumuturi Parteneriate Alte surse

25.MODERNIZARE CASA MORTUARA

INFORMATII GENERALE DESPRE PROIECT

1.	Regiunea	REGIUNEA VEST	
2.	Titlul proiectului	Amenajare capela mortuara în comuna Voiteg , judetul Timis	
3.	Domeniul acoperit de proiect	INFRASTRUCTURA	
4.	Localizarea proiectului	JUDETUL: TIMIS LOCALITATEA: VOITEG ,	
5.	Durata proiectului	1- 2 ANI	
6.	Grupurile/Zonele tinta	- locuitorii comunei;	
7.	Instituitia responsabila cu implementarea proiectului	- CONSILIUL LOCAL	
8.	Coordonatele de contact ale beneficiarului proiectului	LOCALITATE: JUDET: COD POSTAL: TELEFON: FAX:	VOITEG , TIMIS 307470 0256.392.401 0256.392.434

DESCRIEREA PROIECTULUI

1.	Obiectivele proiectului	- Modernizarea capelelor mortuare si aducerea acesteia la standarde europene;
2.	Rezultatele obtinute	- Modernizarea capelei mortuare;
3.	Principalele activitati din proiect	Elaborare studiu de fezabilitate Elaborarea proiectului tehnic Aprobarea inceperii proiectului Pregatirea si depunerea cererii de finantare Contractarea proiectului Organizarea licitatiilor Monitorizare, evaluare, control Auditul proiectului
4.	Justificarea proiectului: nevoi indentificate in Regiune/Localitate	Proiectul este cuprins ca obiectiv in Strategia de Dezvoltare Locala pe perioada 2021-2027 si este in concordanta cu Strategia Nationala pentru Dezvoltare Durabila a Romaniei Orizonturi 2013-2027-2030 si cu obiectivele Europa 2027 Majoritatea locuitorilor sunt de acord cu implementarea proiectului in comuna lor

STADIUL PROIECTULUI

1.	Stadiul pregatirii proiectului	Propunere proiect
----	--------------------------------	-------------------

COSTUL PROIECTULUI SI PLANUL FINANCIAR

1.	Costul total al proiectului estimativ, EURO (fara TVA)	-
	Sursa de finantare preconizata	Fonduri europene Contributie locala Buget de stat Imprumuturi Parteneriate Alte surse

26. CONSTRUIRE BAZA SPORTIVA

INFORMATII GENERALE DESPRE PROIECT

1.	Regiunea	REGIUNEA VEST	
2.	Titlul proiectului	Construirea unei sali de sport la Scoala gimnaziala din comuna Voiteg , judetul Timis	
3.	Domeniul acoperit de proiect	INFRASTRUCTURA	
4.	Localizarea proiectului	JUDETUL: TIMIS LOCALITATEA: VOITEG ,	
5.	Durata proiectului	1- 3 ANI	
6.	Grupurile/Zonele tinta	<ul style="list-style-type: none"> - locuitorii comunei; - potentialii investitori; - agentii economici; 	
7.	Institutiile responsabile cu implementarea proiectului	- CONSILIUL LOCAL	
8.	Coordonatele de contact ale beneficiarului proiectului	LOCALITATE: JUDET: COD POSTAL: TELEFON: FAX:	VOITEG , TIMIS 307470 0256.392.401 0256.392.434

DESCRIEREA PROIECTULUI

1.	Obiectivele proiectului	<ul style="list-style-type: none"> - Construirea unei sali de sport complet dotata si echipata conform standardelor europene; - Obiectivul investitiei se constituie in contextul general urban al comunei, ca intentie de dezvoltare a potentialului turistic, social si de agrement al zonei, in scopul revitalizarii acesteia.
2.	Rezultatele obtinute	- Sala de sport noua;
3.	Principalele activitati din proiect	Elaborare studiu de fezabilitate Elaborarea proiectului tehnic Aprobarea inceperii proiectului Pregatirea si depunerea cererii de finantare Contractarea proiectului Organizarea licitatiilor Monitorizare, evaluare, control Auditul proiectului
4.	Justificarea proiectului: nevoi indentificate in Regiune/Localitate	Proiectul este cuprins ca obiectiv in Strategia de Dezvoltare Locala pe perioada 2021-2027 si este in concordanta cu Strategia Nationala pentru Dezvoltare Durabila a Romaniei Orizonturi 2013-2027-2030 si cu obiectivele Europa 2027

		Majoritatea locuitorilor sunt de acord cu implementarea proiectului in comuna lor
--	--	---

STADIUL PROIECTULUI

1.	Stadiul pregatirii proiectului	Propunere proiect
----	--------------------------------	-------------------

COSTUL PROIECTULUI SI PLANUL FINANCIAR

1.	Costul total al proiectului estimativ, EURO (fara TVA)	-
	Sursa de finantare preconizata	Fonduri europene Contributie locala Buget de stat Imprumuturi Parteneriate Alte surse

**27. CONECTAREA INSTITUȚIILOR PUBLICE DIN LOCALITATE LA INTERNET PRIN
CONEXIUNI BROADBAND ȘI PROMOVAREA CONCEPTULUI DE
E-EDUCATIE, E-GUVERNARE, E-SANATATE**

INFORMATII GENERALE DESPRE PROIECT

1.	Regiunea	REGIUNEA VEST	
2.	Titlul proiectului	Îmbunătățirea condițiilor de viață prin accesul la rețeaua de internet a tuturor locuitorilor și a angajaților Primăriei ,comuna Voiteg ,jud.Timis	
3.	Domeniul acoperit de proiect	INFRASTRUCTURA	
4.	Localizarea proiectului	JUDETUL: TIMIS LOCALITATEA: VOITEG ,	
5.	Durata proiectului	1- 3 ANI	
6.	Grupurile/Zonele tinta	<ul style="list-style-type: none"> - locuitorii comunei; - potentialii investitori; - agentii economici; 	
7.	Instituitia responsabila cu implementarea proiectului	- CONSILIUL LOCAL	
8.	Coordonatele de contact ale beneficiarului proiectului	LOCALITATE: JUDET: COD POSTAL: TELEFON: FAX:	VOITEG , TIMIS 307470 0256.392.401 0256.392.434

DESCRIEREA PROIECTULUI

1.	Obiectivele proiectului	- Contribuie la îmbunătățirea condițiilor de viață prin accesul la rețeaua de internet a tuturor locuitorilor și a angajaților primăriei
2.	Rezultatele obtinute	- Îmbunătățirea condițiilor de viață
3.	Principalele activitati din proiect	Elaborare studiu de fezabilitate Elaborarea proiectului tehnic Aprobarea inceperii proiectului Pregatirea si depunerea cererii de finantare Contractarea proiectului Organizarea licitatiilor Monitorizare, evaluare, control Auditul proiectului
4.	Justificarea proiectului: nevoi indentificate in Regiune/Localitate	Proiectul este cuprins ca obiectiv in Strategia de Dezvoltare Locala pe perioada 2021-2027 si este in concordanta cu Strategia Nationala pentru Dezvoltare Durabila a Romaniei Orizonturi 2013-2027-2030 si cu obiectivele Europa 2027

		Majoritatea locuitorilor sunt de acord cu implementarea proiectului in comuna lor
--	--	---

STADIUL PROIECTULUI

1.	Stadiul pregatirii proiectului	Propunere proiect
----	--------------------------------	-------------------

COSTUL PROIECTULUI SI PLANUL FINANCIAR

1.	Costul total al proiectului estimativ, EURO (fara TVA)	
	Sursa de finantare preconizata	Fonduri europene Contributie locala Buget de stat Imprumuturi Parteneriate Alte surse

28. ORGANIZAREA SISTEMULUI DE COLECTARE SELECTIVĂ, A SPAȚIULUI DE

**DEPOZITARE TEMPORARĂ
ȘI TRANSPORTUL DEȘEURILOR**
INFORMATII GENERALE DESPRE PROIECT

1.	Regiunea	REGIUNEA VEST	
2.	Titlul proiectului	Organizarea sistemului de colectare selectivă, a spațiului de depozitare temporară și transportul deșeurilor in comuna Voiteg, jud. Timis	
3.	Domeniul acoperit de proiect	GESTIONAREA DEȘEURILOR - PROTECTIA MEDIULUI	
4.	Localizarea proiectului	JUDETUL: TIMIS LOCALITATEA: VOITEG ,	
5.	Durata proiectului	1- 3 ANI	
6.	Grupurile/Zonele tinta	<ul style="list-style-type: none"> - locuitorii comunei; - potentialii investitori; - agentii economici; 	
7.	Institutia responsabila cu implementarea proiectului	- CONSILIUL LOCAL	
8.	Coordonatele de contact ale beneficiarului proiectului	LOCALITATE: JUDET: COD POSTAL: TELEFON: FAX:	VOITEG , TIMIS 307470 0256.392.401 0256.392.434

DESCRIEREA PROIECTULUI

1.	Obiectivele proiectului	- Organizarea sistemului de colectare selectivă, a spațiului de depozitare temporară și transportul deșeurilor
2.	Rezultatele obtinute	<ul style="list-style-type: none"> - Imbunătățirea condițiilor de viață - Imbunatatirea conditiilor de mediu
3.	Principalele activitati din proiect	Elaborare studiu de fezabilitate Elaborarea proiectului tehnic Aprobarea inceperii proiectului Pregatirea si depunerea cererii de finantare Contractarea proiectului Organizarea licitatiilor Monitorizare, evaluare, control Auditul proiectului
4.	Justificarea proiectului: nevoi indentificate in Regiune/Localitate	Proiectul este cuprins ca obiectiv in Strategia de Dezvoltare Locala pe perioada 2021-2027 si este in concordanta cu Strategia Nationala pentru Dezvoltare Durabila a Romaniei Orizonturi 2013-2027-2030 si cu obiectivele Europa 2027

		Majoritatea locuitorilor sunt de acord cu implementarea proiectului in comuna lor
--	--	---

STADIUL PROIECTULUI

1.	Stadiul pregatirii proiectului	Propunere proiect
----	--------------------------------	-------------------

COSTUL PROIECTULUI SI PLANUL FINANCIAR

1.	Costul total al proiectului estimativ, EURO (fara TVA)	
	Sursa de finantare preconizata	Fonduri europene Contributie locala Buget de stat Imprumuturi Parteneriate Alte surse

29. DOTAREA CLADIRILOR AFLATE IN PATRIMONIUL COMUNEI CU PANOURI FOTOVOLTAICE SI PANOURI SOLARE. PENTRU INCALZIREA SCOLII SI A CLADIRII PRIMARIEI DOTAREA ACESTORA CU POMPE DE CALDURA

INFORMATII GENERALE DESPRE PROIECT

1.	Regiunea	REGIUNEA VEST
2.	Titlul proiectului	Asigurarea independentei energetice din surse regenerabile(panouri solare,panouri fotovoltaice etc) in institutiile publice din comuna Voiteg, jud. Timis
3.	Domeniul acoperit de proiect	PROTECTIA MEDIULUI
4.	Localizarea proiectului	JUDETUL: TIMIS LOCALITATEA: VOITEG ,
5.	Durata proiectului	1- 3 ANI
6.	Grupurile/Zonele tinta	- locuitorii comunei; - potentialii investitori; - agentii economici;
7.	Institutia responsabila cu implementarea proiectului	- CONSILIUL LOCAL
8.	Coordonatele de contact ale beneficiarului proiectului	LOCALITATE: VOITEG , JUDET: TIMIS COD POSTAL: 307470 TELEFON: 0256.392.401 FAX: 0256.392.434

DESCRIEREA PROIECTULUI

1.	Obiectivele proiectului	- Protecția mediului înconjurător
2.	Rezultatele obtinute	- Imbunătățirea condițiilor de viață - Imbunatatirea conditiilor de mediu - Eficienta energetica
3.	Principalele activitati din proiect	Elaborare studiu de fezabilitate Elaborarea proiectului tehnic Aprobarea inceperii proiectului Pregatirea si depunerea cererii de finantare Contractarea proiectului Organizarea licitatiilor Monitorizare, evaluare, control Auditul proiectului
4.	Justificarea proiectului: nevoi indentificate in Regiune/Localitate	Proiectul este cuprins ca obiectiv in Strategia de Dezvoltare Locala pe perioada 2021-2027 si este in concordanta cu Strategia Nationala pentru Dezvoltare

		Durabila a Romaniei Orizonturi 2013-2027-2030 si cu obiectivele Europa 2027 Majoritatea locuitorilor sunt de acord cu implementarea proiectului in comuna lor
--	--	--

STADIUL PROIECTULUI

1.	Stadiul pregatirii proiectului	Propunere proiect
----	--------------------------------	-------------------

COSTUL PROIECTULUI SI PLANUL FINANCIAR

1.	Costul total al proiectului estimativ, EURO (fara TVA)	
	Sursa de finantare preconizata	Fonduri europene Contributie locala Buget de stat Imprumuturi Parteneriate Alte surse

**30. ORGANIZAREA DE EVENIMENTE, ÎN PARTENERIAT CU AJOFM PENTRU
PROMOVAREA CULTURII
ANTREPRENORIALE ÎN RÂNDUL TINERILOR
INFORMATII GENERALE DESPRE PROIECT**

1.	Regiunea	REGIUNEA VEST
2.	Titlul proiectului	Promovarea culturii antreprenoriale în rândul tinerilor din comuna Voiteg, jud.Timis
3.	Domeniul acoperit de proiect	PROTECTIA MEDIULUI
4.	Localizarea proiectului	JUDETUL: TIMIS LOCALITATEA: VOITEG ,
5.	Durata proiectului	1- 3 ANI
6.	Grupurile/Zonele tinta	- locuitorii comunei; - potentialii investitori; - agentii economici;
7.	Institutiile responsabile cu implementarea proiectului	- CONSILIUL LOCAL
8.	Coordonatele de contact ale beneficiarului proiectului	LOCALITATE: VOITEG , JUDET: TIMIS COD POSTAL: 307470 TELEFON: 0256.392.401 FAX: 0256.392.434

DESCRIEREA PROIECTULUI

1.	Obiectivele proiectului	Promovarea culturii antreprenoriale în rândul tinerilor
2.	Rezultatele obtinute	Îmbunătățirea condițiilor de viață
3.	Principalele activități din proiect	Elaborare studiu de fezabilitate Elaborarea proiectului tehnic Aprobarea începerii proiectului Pregătirea și depunerea cererii de finanțare Contractarea proiectului Organizarea licitațiilor Monitorizare, evaluare, control Auditul proiectului
4.	Justificarea proiectului: nevoi identificate în Regiune/Localitate	Proiectul este cuprins ca obiectiv în Strategia de Dezvoltare Locală pe perioada 2021-2027 și este în concordanță cu Strategia Națională pentru Dezvoltare Durabilă a României Orizonturi 2013-2027-2030 și cu obiectivele Europa 2027 Majoritatea locuitorilor sunt de acord cu implementarea proiectului în comuna lor

STADIUL PROIECTULUI

1.	Stadiul pregatirii proiectului	Propunere proiect
----	--------------------------------	-------------------

COSTUL PROIECTULUI SI PLANUL FINANCIAR

1.	Costul total al proiectului estimativ, EURO (fara TVA)	
	Sursa de finantare preconizata	Fonduri europene Contributie locala Buget de stat Imprumuturi Parteneriate Alte surse

31. DERULAREA, ÎN CADRUL UNITĂȚILOR ȘCOLARE, A PROGRAMELOR DE TIP “A DOUA ȘANSĂ” PENTRU REINTEGRAREA ÎN EDUCAȚIE A CELOR CARE AU PĂRĂSIT DE TIMPURIU ȘCOALA

INFORMATII GENERALE DESPRE PROIECT

1.	Regiunea	REGIUNEA VEST	
2.	Titlul proiectului	Derularea, în cadrul unităților școlare, a programelor de tip “a doua șansă” pentru reintegrarea în educație a celor care au părăsit de timpuriu școala (inclusiv activități de alfabetizare), în parteneriat cu Inspectoratul Școlar Județean	
3.	Domeniul acoperit de proiect	EDUCATIE	
4.	Localizarea proiectului	JUDETUL: TIMIS LOCALITATEA: VOITEG ,	
5.	Durata proiectului	1- 3 ANI	
6.	Grupurile/Zonele tinta	- locuitorii comunei; - potentialii investitori; - agentii economici;	
7.	Institutiile responsabile cu implementarea proiectului	- CONSILIUL LOCAL	
8.	Coordonatele de contact ale beneficiarului proiectului	LOCALITATE: JUDET: COD POSTAL: TELEFON: FAX:	VOITEG , TIMIS 307470 0256.392.401 0256.392.434

DESCRIEREA PROIECTULUI

1.	Obiectivele proiectului	Reintegrarea în educație a celor care au părăsit de timpuriu școala
2.	Rezultatele obtinute	Îmbunătățirea condițiilor de viață
3.	Principalele activități din proiect	Elaborare studiu de fezabilitate Elaborarea proiectului tehnic Aprobarea începerii proiectului Pregătirea și depunerea cererii de finanțare Contractarea proiectului Organizarea licitațiilor Monitorizare, evaluare, control Auditul proiectului

4.	Justificarea proiectului: nevoi indentificate in Regiune/Localitate	Proiectul este cuprins ca obiectiv in Strategia de Dezvoltare Locala pe perioada 2021-2027 si este in concordanta cu Strategia Nationala pentru Dezvoltare Durabila a Romaniei Orizonturi 2013-2027-2030 si cu obiectivele Europa 2027 Majoritatea locuitorilor sunt de acord cu implementarea proiectului in comuna lor
----	---	---

STADIUL PROIECTULUI

1.	Stadiul pregatirii proiectului	Propunere proiect
----	--------------------------------	-------------------

COSTUL PROIECTULUI SI PLANUL FINANCIAR

1.	Costul total al proiectului estimativ, EURO (fara TVA)	
	Sursa de finantare preconizata	Fonduri europene Contributie locala Buget de stat Imprumuturi Parteneriate Alte surse

32. IMPLEMENTAREA UNOR PROIECTE DE DEZVOLTARE REGIONALĂ

INFORMATII GENERALE DESPRE PROIECT

1.	Regiunea	REGIUNEA VEST	
2.	Titlul proiectului	Implementarea, împreună cu alte autorități publice locale, a unor proiecte de dezvoltare regională, pentru dezvoltarea și îmbunătățirea infrastructurii serviciilor sociale	
3.	Domeniul acoperit de proiect	ASISTENTA SOCIALA	
4.	Localizarea proiectului	JUDETUL: TIMIS LOCALITATEA: VOITEG ,	
5.	Durata proiectului	1- 3 ANI	
6.	Grupurile/Zonele tinta	<ul style="list-style-type: none"> - locuitorii comunei; - potentialii investitori; - agentii economici; 	
7.	Institutia responsabila cu implementarea proiectului	- CONSILIUL LOCAL	
8.	Coordonatele de contact ale beneficiarului proiectului	LOCALITATE: JUDET: COD POSTAL: TELEFON: FAX:	VOITEG , TIMIS 307470 0256.392.401 0256.392.434

DESCRIEREA PROIECTULUI

1.	Obiectivele proiectului	Dezvoltarea și îmbunătățirea infrastructurii serviciilor sociale
2.	Rezultatele obtinute	Imbunătățirea condițiilor de viață
3.	Principalele activitati din proiect	Elaborare studiu de fezabilitate Elaborarea proiectului tehnic Aprobarea inceperii proiectului Pregatirea si depunerea cererii de finantare Contractarea proiectului Organizarea licitatiilor Monitorizare, evaluare, control Auditul proiectului
4.	Justificarea proiectului: nevoi indentificate in Regiune/Localitate	Proiectul este cuprins ca obiectiv in Strategia de Dezvoltare Locala pe perioada 2021-2027 si este in concordanta cu Strategia Nationala pentru Dezvoltare Durabila a Romaniei Orizonturi 2013-2027-2030 si cu obiectivele Europa 2027

		Majoritatea locuitorilor sunt de acord cu implementarea proiectului in comuna lor
--	--	---

STADIUL PROIECTULUI

1.	Stadiul pregatirii proiectului	Propunere proiect
----	--------------------------------	-------------------

COSTUL PROIECTULUI SI PLANUL FINANCIAR

1.	Costul total al proiectului estimativ, EURO (fara TVA)	
	Sursa de finantare preconizata	Fonduri europene Contributie locala Buget de stat Imprumuturi Parteneriate Alte surse

33. CONSTITUIREA ÎN CADRUL PRIMĂRIEI A UNEI UNITĂȚI DE IMPLEMENTARE A PROIECTELOR
INFORMATII GENERALE DESPRE PROIECT

1.	Regiunea	REGIUNEA VEST
2.	Titlul proiectului	Constituirea în cadru primăriei a unui departament de implementare a proiectelor cu fonduri nerambursabile
3.	Domeniul acoperit de proiect	DEPARTAMENT ATRAGERE FONDURI NERAMBURSABILE
4.	Localizarea proiectului	JUDETUL: TIMIS LOCALITATEA: VOITEG ,
5.	Durata proiectului	1- 3 ANI
6.	Grupurile/Zonele tinta	- locuitorii comunei; - potentialii investitori; - agentii economici;
7.	Institutiile responsabile cu implementarea proiectului	- CONSILIUL LOCAL
8.	Coordonatele de contact ale beneficiarului proiectului	LOCALITATE: VOITEG , JUDET: TIMIS COD POSTAL: 307470 TELEFON: 0256.392.401 FAX: 0256.392.434

DESCRIEREA PROIECTULUI

1.	Obiectivele proiectului	Constituirea în cadru primăriei a unei unități de implementare a proiectelor
2.	Rezultatele obtinute	Îmbunătățirea condițiilor de viață
3.	Principalele activități din proiect	Elaborare studiu de fezabilitate Elaborarea proiectului tehnic Aprobarea începerii proiectului Pregătirea și depunerea cererii de finanțare Contractarea proiectului Organizarea licitațiilor Monitorizare, evaluare, control Auditul proiectului
4.	Justificarea proiectului: nevoi identificate în Regiune/Localitate	Proiectul este cuprins ca obiectiv în Strategia de Dezvoltare Locală pe perioada 2021-2027 și este în concordanță cu Strategia Națională pentru Dezvoltare Durabilă a României Orizonturi 2013-2027-2030 și cu obiectivele Europa 2027 Majoritatea locuitorilor sunt de acord cu implementarea proiectului în comuna lor

STADIUL PROIECTULUI

1.	Stadiul pregatirii proiectului	Propunere proiect
----	--------------------------------	-------------------

COSTUL PROIECTULUI SI PLANUL FINANCIAR

1.	Costul total al proiectului estimativ, EURO (fara TVA)	
	Sursa de finantare preconizata	Fonduri europene Contributie locala Buget de stat Imprumuturi Parteneriate Alte surse

34. REABILITAREA ȘI ÎNTREȚINEREA PĂȘUNILOR

INFORMATII GENERALE DESPRE PROIECT

1.	Regiunea	REGIUNEA VEST	
2.	Titlul proiectului	Introducerea tehnologiilor agricole moderne de utilizare a soiurilor de plante rezistente la secetă, boli și dăunători, pentru care sunt necesare mai puține lucrări agrotehnice.	
3.	Domeniul acoperit de proiect	AGRICULTURA	
4.	Localizarea proiectului	JUDETUL: TIMIS LOCALITATEA: VOITEG ,	
5.	Durata proiectului	1- 3 ANI	
6.	Grupurile/Zonele tinta	<ul style="list-style-type: none"> - locuitorii comunei; - potentialii investitori; - agentii economici; 	
7.	Institutia responsabila cu implementarea proiectului	- CONSILIUL LOCAL	
8.	Coordonatele de contact ale beneficiarului proiectului	LOCALITATE: JUDET: COD POSTAL: TELEFON: FAX:	VOITEG , TIMIS 307470 0256.392.401 0256.392.434

DESCRIEREA PROIECTULUI

1.	Obiectivele proiectului	Introducerea tehnologiilor agricole moderne
2.	Rezultatele obtinute	Introducerea tehnologiilor agricole moderne
3.	Principalele activitati din proiect	Elaborare studiu de fezabilitate Elaborarea proiectului tehnic Aprobarea inceperii proiectului Pregatirea si depunerea cererii de finantare Contractarea proiectului Organizarea licitatiilor Monitorizare, evaluare, control Auditul proiectului
4.	Justificarea proiectului: nevoi indentificate in Regiune/Localitate	Proiectul este cuprins ca obiectiv in Strategia de Dezvoltare Locala pe perioada 2021-2027 si este in concordanta cu Strategia Nationala pentru Dezvoltare Durabila a Romaniei Orizonturi 2013-2027-2030 si cu obiectivele Europa 2027 Majoritatea locuitorilor sunt de acord cu implementarea proiectului in comuna lor

STADIUL PROIECTULUI

1.	Stadiul pregatirii proiectului	
----	--------------------------------	--

COSTUL PROIECTULUI SI PLANUL FINANCIAR

1.	Costul total al proiectului estimativ, EURO (fara TVA)	
	Sursa de finantare preconizata	Fonduri europene Contributie locala Buget de stat Imprumuturi Parteneriate Alte surse

35. ACHIZITIONAREA DE MIJLOACE DE TRANSPORT CU PROPULSIE ELECTRICA

INFORMATII GENERALE DESPRE PROIECT

1.	Regiunea	REGIUNEA VEST	
2.	Titlul proiectului	Achizitionarea de mijloace de transport cu propulsie electrica in comuna Voiteg, jud. Timis	
3.	Domeniul acoperit de proiect	MEDIU	
4.	Localizarea proiectului	JUDETUL: TIMIS LOCALITATEA: VOITEG ,	
5.	Durata proiectului	1- 3 ANI	
6.	Grupurile/Zonele tinta	<ul style="list-style-type: none"> - locuitorii comunei; - potentialii investitori; - agentii economici; 	
7.	Institutia responsabila cu implementarea proiectului	- CONSILIUL LOCAL	
8.	Coordonatele de contact ale beneficiarului proiectului	LOCALITATE: JUDET: COD POSTAL: TELEFON: FAX:	VOITEG , TIMIS 307470 0256.392.401 0256.392.434

DESCRIEREA PROIECTULUI

1.	Obiectivele proiectului	Efectuarea transportului local si judetean cu vehicule ecologice cu propulsie electrica
2.	Rezultatele obtinute	Efectuarea transportului local si judetean cu vehicule ecologice cu propulsie electrica
3.	Principalele activitati din proiect	Elaborare studiu de fezabilitate Elaborarea proiectului tehnic Aprobarea inceperii proiectului Pregatirea si depunerea cererii de finantare Contractarea proiectului Organizarea licitatiilor Monitorizare, evaluare, control Auditul proiectului
4.	Justificarea proiectului: nevoi indentificate in Regiune/Localitate	Proiectul este cuprins ca obiectiv in Strategia de Dezvoltare Locala pe perioada 2021-2027 si este in concordanta cu Strategia Nationala pentru Dezvoltare Durabila a Romaniei Orizonturi 2013-2027-2030 si cu obiectivele Europa 2027

		Majoritatea locuitorilor sunt de acord cu implementarea proiectului in comuna lor
--	--	---

STADIUL PROIECTULUI

1.	Stadiul pregatirii proiectului	Propunere proiect
----	--------------------------------	-------------------

COSTUL PROIECTULUI SI PLANUL FINANCIAR

1.	Costul total al proiectului estimativ, EURO (fara TVA)	
	Sursa de finantare preconizata	Fonduri europene Contributie locala Buget de stat Imprumuturi Parteneriate Alte surse

36. REȚEA SUPRAVEGHERE VIDEO IN COMUNA VOITEG ,

INFORMATII GENERALE DESPRE PROIECT

1.	Regiunea	REGIUNEA VEST	
2.	Titlul proiectului	Extindere retele de supraveghere video in comuna Voiteg, jud. Timis	
3.	Domeniul acoperit de proiect	MEDIU	
4.	Localizarea proiectului	JUDETUL: TIMIS LOCALITATEA: VOITEG ,	
5.	Durata proiectului	1- 3 ANI	
6.	Grupurile/Zonele tinta	- locuitorii comunei; - potentialii investitori; - agentii economici;	
7.	Institutia responsabila cu implementarea proiectului	- CONSILIUL LOCAL	
8.	Coordonatele de contact ale beneficiarului proiectului	LOCALITATE: JUDET: COD POSTAL: TELEFON: FAX:	VOITEG , TIMIS 307470 0256.392.401 0256.392.434

DESCRIEREA PROIECTULUI

1.	Obiectivele proiectului	Implementarea unei retele de supraveghere video in comuna
2.	Rezultatele obtinute	Siguranta sporita a cetatenilor si a proprietatilor acestora,
3.	Principalele activitati din proiect	Elaborare studiu de fezabilitate Elaborarea proiectului tehnic Aprobarea inceperii proiectului Pregatirea si depunerea cererii de finantare Contractarea proiectului Organizarea licitatiilor Monitorizare, evaluare, control Auditul proiectului
4.	Justificarea proiectului: nevoi indentificate in Regiune/Localitate	Proiectul este cuprins ca obiectiv in Strategia de Dezvoltare Locala pe perioada 2021-2027 si este in concordanta cu Strategia Nationala pentru Dezvoltare Durabila a Romaniei Orizonturi 2013-2027-2030 si cu obiectivele Europa 2027 Majoritatea locuitorilor sunt de acord cu implementarea proiectului in comuna lor

STADIUL PROIECTULUI

1.	Stadiul pregatirii proiectului	Propunere proiect
----	--------------------------------	-------------------

COSTUL PROIECTULUI SI PLANUL FINANCIAR

1.	Costul total al proiectului estimativ, EURO (fara TVA)	
	Sursa de finantare preconizata	Fonduri europene Contributie locala Buget de stat Imprumuturi Parteneriate Alte surse

37.EFICIENTA ENERGETICA

INFORMATII GENERALE DESPRE PROIECT

1.	Regiunea	REGIUNEA VEST	
2.	Titlul proiectului	Construire stație de alimentare pentru autovehicule electrice in comuna Voiteg , judetul Timis	
3.	Domeniul acoperit de proiect	INFRASTRUCTURA	
4.	Localizarea proiectului	JUDETUL: TIMIS LOCALITATEA: VOITEG ,	
5.	Durata proiectului	1- 3 ANI	
6.	Grupurile/Zonele tinta	<ul style="list-style-type: none"> - locuitorii comunei; - potentialii investitori; - agentii economici; 	
7.	Institutia responsabila cu implementarea proiectului	- CONSILIUL LOCAL	
8.	Coordonatele de contact ale beneficiarului proiectului	LOCALITATE: JUDET: COD POSTAL: TELEFON: FAX:	VOITEG , TIMIS 307470 0256.392.401 0256.392.434

DESCRIEREA PROIECTULUI

1.	Obiectivele proiectului	<ul style="list-style-type: none"> - eficientizarea consumului de energie; - protectia mediului inconjurator
2.	Rezultatele obtinute	<ul style="list-style-type: none"> - Stimularea locuitorilor in vederea achizitionarii de vehicule cu propulsie electrica - crearea conditiilor necesare atingerii standardelor ridicate; - imbunatatirea conditiilor de viata a populatiei comunei; - atragerea de investitori;
3.	Principalele activitati din proiect	Elaborare studiu de fezabilitate Elaborarea proiectului tehnic Aprobarea inceperii proiectului Pregatirea si depunerea cererii de finantare Contractarea proiectului Organizarea licitatiilor Monitorizare, evaluare, control Auditul proiectului

4.	Justificarea proiectului: nevoi indentificate in Regiune/Localitate	Proiectul este cuprins ca obiectiv in Strategia de Dezvoltare Locala pe perioada 2021-2027 si este in concordanta cu Strategia Nationala pentru Dezvoltare Durabila a Romaniei Orizonturi 2013-2027-2030 si cu obiectivele Europa 2027 Majoritatea locuitorilor sunt de acord cu implementarea proiectului in comuna lor
----	---	---

STADIUL PROIECTULUI

1.	Stadiul pregatirii proiectului	Propunere proiect
----	--------------------------------	-------------------

COSTUL PROIECTULUI SI PLANUL FINANCIAR

1.	Costul total al proiectului estimativ, EURO (fara TVA)	
	Sursa de finantare preconizata	Fonduri europene Contributie locala Buget de stat Imprumuturi Parteneriate Alte surse

38.EFICIENTA ENERGETICA – ENERGIE VERDE

INFORMATII GENERALE DESPRE PROIECT

1.	Regiunea	REGIUNEA VEST	
2.	Titlul proiectului	Construire parc panouri fotovoltaice in comuna Voiteg , judetul Timis	
3.	Domeniul acoperit de proiect	INFRASTRUCTURA-MEDIU	
4.	Localizarea proiectului	JUDETUL: TIMIS LOCALITATEA: VOITEG ,	
5.	Durata proiectului	1- 3 ANI	
6.	Grupurile/Zonele tinta	<ul style="list-style-type: none"> - locuitorii comunei; - potentialii investitori; - agentii economici; 	
7.	Institutia responsabila cu implementarea proiectului	- CONSILIUL LOCAL	
8.	Coordonatele de contact ale beneficiarului proiectului	LOCALITATE: JUDET: COD POSTAL: TELEFON: FAX:	VOITEG , TIMIS 307470 0256.392.401 0256.392.434

DESCRIEREA PROIECTULUI

1.	Obiectivele proiectului	<ul style="list-style-type: none"> - eficientizarea consumului de energie; - asigura eficientizarea energetica a comunei;
2.	Rezultatele obtinute	<ul style="list-style-type: none"> - Scaderea consumului de energie din reseaua nationala - Imbunatatirea conditiilor de viata a populatiei orasului; - atragerea de investitori; - crearea de locuri de munca.
3.	Principalele activitati din proiect	Elaborare studiu de fezabilitate Elaborarea proiectului tehnic Aprobarea inceperii proiectului Pregatirea si depunerea cererii de finantare Contractarea proiectului Organizarea licitatiilor Monitorizare, evaluare, control Auditul proiectului
4.	Justificarea proiectului: nevoi indentificate in Regiune/Localitate	Proiectul este cuprins ca obiectiv in Strategia de Dezvoltare Locala pe perioada 2021-2027 si este in concordanta cu Strategia Nationala pentru Dezvoltare Durabila a Romaniei Orizonturi 2013-2027-2030 si cu obiectivele Europa 2027

		Majoritatea locuitorilor sunt de acord cu implementarea proiectului in comuna lor
--	--	---

STADIUL PROIECTULUI

1.	Stadiul pregatirii proiectului	Propunere proiect
----	--------------------------------	-------------------

COSTUL PROIECTULUI SI PLANUL FINANCIAR

1.	Costul total al proiectului estimativ, EURO (fara TVA)	
	Sursa de finantare preconizata	Fonduri europene Contributie locala Buget de stat Imprumuturi Parteneriate Alte surse

39.FINANTARI FONDURI NERAMBURSABILE PENTRU MICII INTREPRINZATORI

INFORMATII GENERALE DESPRE PROIECT

1.	Regiunea	REGIUNEA VEST	
2.	Titlul proiectului	Campanii de indrumare a micilor intreprinzatori in vederea accesarii fondurilor europene in perioada 2021-2027 in comuna Voiteg , judetul Timis	
3.	Domeniul acoperit de proiect	DEPARTAMENT ATRAGERE FONDURI NERAMBURSABILE	
4.	Localizarea proiectului	JUDETUL: TIMIS LOCALITATEA: VOITEG ,	
5.	Durata proiectului	1- 3 ANI	
6.	Grupurile/Zonele tinta	<ul style="list-style-type: none"> - locuitorii comunei; - potentialii investitori; - agentii economici; 	
7.	Institutia responsabila cu implementarea proiectului	- CONSILIUL LOCAL	
8.	Coordonatele de contact ale beneficiarului proiectului	LOCALITATE: JUDET: COD POSTAL: TELEFON: FAX:	VOITEG , TIMIS 307470 0256.392.401 0256.392.434

DESCRIEREA PROIECTULUI

1.	Obiectivele proiectului	<ul style="list-style-type: none"> - Imbunătățirea condițiilor de viață - Imbunatatirea conditiilor de mediu - dezvoltarea potentialului economic, turistic, social si de agrement al zonei, in scopul revitalizarii acesteia prin atragerea fondurilor nerambursabile .
2.	Rezultatele obtinute	- Zona de locuinte;
3.	Principalele activitati din proiect	Elaborare studiu de fezabilitate Elaborarea proiectului tehnic Aprobarea inceperii proiectului Pregatirea si depunerea cererii de finantare Contractarea proiectului Organizarea licitatiilor Monitorizare, evaluare, control Auditul proiectului
4.	Justificarea proiectului: nevoi indentificate in Regiune/Localitate	Proiectul este cuprins ca obiectiv in Strategia de Dezvoltare Locala pe perioada 2021-2027 si este in concordanta cu Strategia Nationala pentru Dezvoltare

		Durabila a Romaniei Orizonturi 2013-2027-2030 si cu obiectivele Europa 2027 Majoritatea locuitorilor sunt de acord cu implementarea proiectului in comuna lor
--	--	--

STADIUL PROIECTULUI

1.	Stadiul pregatirii proiectului	Propunere proiect
----	--------------------------------	-------------------

COSTUL PROIECTULUI SI PLANUL FINANCIAR

1.	Costul total al proiectului estimativ, EURO (fara TVA)	-
	Sursa de finantare preconizata	Fonduri europene Contributie locala Buget de stat Imprumuturi Parteneriate Alte surse

40.MODERNIZARE RETEA UTILITATI PUBLICE

INFORMATII GENERALE DESPRE PROIECT

1.	Regiunea	REGIUNEA VEST
2.	Titlul proiectului	Infintarea retelei de distributie gaze in comuna Voiteg judetul Timis
3.	Domeniul acoperit de proiect	INFRASTRUCTURA DE UTILITATI PUBLICE
4.	Localizarea proiectului	JUDETUL: TIMIS LOCALITATEA: VOITEG ,
5.	Durata proiectului	1-3 ANI
6.	Grupurile/Zonele tinta	- locuitorii comunei; - potentialii investitori;
7.	Institutia responsabila cu implementarea proiectului	- CONSILIUL LOCAL
8.	Coordonatele de contact ale beneficiarului proiectului	LOCALITATE: VOITEG , JUDET: TIMIS COD POSTAL: 307470 TELEFON: 0256.392.401 FAX: 0256.392.434

DESCRIEREA PROIECTULUI

1.	Obiectivele proiectului	<p>1.Infiintarea unui sistem centralizat de distributie a gazelor naturale in comuna Voiteg, sat Folea</p> <p>2.Asigurarea accesului locuitorilor comunei la unitatile de baza, respective gaz metan.</p> <p>3.Imbunatatirea conditiilor de viata a populatiei comunei .</p> <p>4.Scaderea emisiilor de noxe generale de arderea combustibililor solizi.</p>
2.	Activitati	<ul style="list-style-type: none"> - Extinderea retelei de alimentare cu gaze naturale in satul Folea. - Derularea de campanii de promovare si informare a locuitorilor comunei cu privire la necesitatea si beneficiile racordarii la retea de gaze naturale
3.	Principalele activitati din proiect	<p>Elaborarea proiectului tehnic</p> <p>Aprobarea inceperii proiectului</p> <p>Pregatirea si depunerea cererii de finantare</p> <p>Contractarea proiectului</p>

		Organizarea licitatiilor Monitorizare, evaluare, control Auditul proiectului
4.	Justificarea proiectului: nevoi indentificate in Regiune/Localitate	Proiectul este cuprins ca obiectiv in Strategia de Dezvoltare Locala pe perioada 2021-2027 si este in concordanta cu Strategia Nationala pentru Dezvoltare Durabila a Romaniei Orizonturi 2014-2027-2030 si cu obiectivele Europa 2027 Majoritatea locuitorilor sunt de acord cu implementarea proiectului in comuna lor

STADIUL PROIECTULUI

1.	Stadiul pregatirii proiectului	Studii de fezabilitate (SF)
----	--------------------------------	------------------------------

COSTUL PROIECTULUI SI PLANUL FINANCIAR

1.	Costul total al proiectului estimativ, LEI (fara TVA)	-
	Sursa de finantare preconizata	Fonduri europene Contributie locala Buget de stat Imprumuturi Parteneriate Alte surse

41.MODERNIZARE RETEA STRADALA

INFORMATII GENERALE DESPRE PROIECT

1.	Regiunea	REGIUNEA VEST
2.	Titlul proiectului	Construire drum agricol Voiteg-Folea in comuna Voiteg , judetul Timis
3.	Domeniul acoperit de proiect	INFRASTRUCTURA DE TRANSPORT
4.	Localizarea proiectului	JUDETUL: TIMIS LOCALITATEA: VOITEG ,
5.	Durata proiectului	1-3 ANI
6.	Grupurile/Zonele tinta	- locuitorii comunei; - participantii la traficul rutier care tranziteaza comuna; - potentialii investitori;
7.	Institutia responsabila cu implementarea proiectului	- CONSILIUL LOCAL
8.	Coordonatele de contact ale beneficiarului proiectului	LOCALITATE: VOITEG , JUDET: TIMIS COD POSTAL: 307470 TELEFON: 0256.392.401 FAX: 0256.392.434

DESCRIEREA PROIECTULUI

1.	Obiectivele proiectului	<ul style="list-style-type: none">- Asigurarea accesului neingradit al locuitorilor, si consumatorilor economici la infrastructura de baza.- Modernizarea drumurilor comunale si a ulitelor satesti va avea efecte benefice asupra dezvoltarii economice viitoare a comunei prin conectarea diferitelor zone la drumurile locale, imbunatatirea legaturilor rutiere cu comunele invecinate si cu satele componente.- Va deveni o zona de interes atat pentru investitori cat si pentru turistii care tranziteaza comuna.
2.	Rezultatele obtinute	<ul style="list-style-type: none">- Reabilitarea si consolidarea retelei de drumuri locale;- Accesul populatiei la locuri de munca, servicii medicale, educatie, cultura, recreere;- Consolidarea terenurilor afectate de alunecari;

		- Fluidizarea transportului de marfuri cu impact direct asupra dezvoltarii economice teritoriale echilibrate.
3.	Principalele activitati din proiect	Elaborarea proiectului tehnic Aprobarea inceperii proiectului Pregatirea si depunerea cererii de finantare Contractarea proiectului Organizarea licitatiilor Monitorizare, evaluare, control Auditul proiectului
4.	Justificarea proiectului: nevoi indentificate in Regiune/Localitate	Proiectul este cuprins ca obiectiv in Strategia de Dezvoltare Locala pe perioada 2021-2027 si este in concordanta cu Strategia Nationala pentru Dezvoltare Durabila a Romaniei Orizonturi 2014-2027-2030 si cu obiectivele Europa 2027 Majoritatea locuitorilor sunt de acord cu implementarea proiectului in comuna lor

STADIUL PROIECTULUI

1.	Stadiul pregatirii proiectului	Propunere proiect
----	--------------------------------	-------------------

COSTUL PROIECTULUI SI PLANUL FINANCIAR

1.	Costul total al proiectului estimativ, LEI (fara TVA)	-
	Sursa de finantare preconizata	Fonduri europene Contributie locala Buget de stat Imprumuturi Parteneriate Alte surse

42.SCOLI SI GRADINITE

INFORMATII GENERALE DESPRE PROIECT

1.	Regiunea	REGIUNEA VEST	
2.	Titlul proiectului	Construire Gradinita program prelungit in comuna Voiteg , judetul Timis	
3.	Domeniul acoperit de proiect	SERVICII PUBLICE - INVATAMANT	
4.	Localizarea proiectului	JUDETUL: TIMIS LOCALITATEA: VOITEG ,	
5.	Durata proiectului	1-3 ANI	
6.	Grupurile/Zonele tinta	-viitorii si actualii scolari si prescolari din comuna;	
7.	Institutia responsabila cu implementarea proiectului	- CONSILIUL JUDETEAN	
8.	Coordonatele de contact ale beneficiarului proiectului	LOCALITATE:	VOITEG ,
		JUDET:	TIMIS
		COD POSTAL:	307470
		TELEFON:	0256.392.401
		FAX:	0256.392.434

DESCRIEREA PROIECTULUI

1.	Obiectivele proiectului	- Necesitatea urgenta a unor investitii responsabile intr-o educatie de inalta calitate, accesibila tuturor copiilor.
2.	Rezultatele obtinute	<ul style="list-style-type: none"> - Asigurarea calitatii procesului de invatamant; - Accesul la educatie gratuit a tuturor copiilor comunei; - Adaptarea la nevoile determinate de dorinta de a imbunatati gradul si calitatea ocuparii fortei de munca; - Cresterea competentelor profesionale in randul tinerilor; - Rezolvarea problemelor de dezvoltare cu care atat scolarii cat si prescolarii se confrunta, prin intermediul unor activitati educativ-recreative.
3.	Principalele activitati din proiect	<p>Elaborare studiu de fezabilitate Elaborarea proiectului tehnic Aprobarea inceperii proiectului Pregatirea si depunerea cererii de finantare Contractarea proiectului Organizarea licitatiilor Monitorizare, evaluare, control</p>

		Auditul proiectului
4.	Justificarea proiectului: nevoi indentificate in Regiune/Localitate	Proiectul este cuprins ca obiectiv in Strategia de Dezvoltare Locala pe perioada 2021-2027 si este in concordanta cu Strategia Nationala pentru Dezvoltare Durabila a Romaniei Orizonturi 2013-2027-2030 si cu obiectivele Europa 2027 Majoritatea locuitorilor sunt de acord cu implementarea proiectului in comuna lor

STADIUL PROIECTULUI

1.	Stadiul pregatirii proiectului	Propunere proiect
----	--------------------------------	-------------------

COSTUL PROIECTULUI SI PLANUL FINANCIAR

1.	Costul total al proiectului estimativ, EURO (fara TVA)	-
	Sursa de finantare preconizata	Fonduri europene Contributie locala Buget de stat Imprumuturi Parteneriate Alte surse

43.SCOLI SI GRADINITE

INFORMATII GENERALE DESPRE PROIECT

1.	Regiunea	REGIUNEA VEST	
2.	Titlul proiectului	Construire Gradinita in satul Folea/comuna Voiteg , judetul Timis	
3.	Domeniul acoperit de proiect	SERVICII PUBLICE - INVATAMANT	
4.	Localizarea proiectului	JUDETUL: TIMIS LOCALITATEA: VOITEG ,	
5.	Durata proiectului	1-3 ANI	
6.	Grupurile/Zonele tinta	-viitorii si actualii prescolari din comuna;	
7.	Institutia responsabila cu implementarea proiectului	- CONSILIUL JUDETEAN	
8.	Coordonatele de contact ale beneficiarului proiectului	LOCALITATE: JUDET: COD POSTAL: TELEFON: FAX:	VOITEG , TIMIS 307470 0256.392.401 0256.392.434

DESCRIEREA PROIECTULUI

1.	Obiectivele proiectului	- Necesitatea urgenta a unor investitii responsabile intr-o educatie de inalta calitate, accesibila tuturor copiilor.
2.	Rezultatele obtinute	- Asigurarea calitatii procesului de invatamant; - Accesul la educatie gratuit a tuturor copiilor comunei; - Adaptarea la nevoile determinate de dorinta de a imbunatati gradul si calitatea ocuparii fortei de munca; - Cresterea competentelor profesionale in randul tinerilor; - Rezolvarea problemelor de dezvoltare cu care atat scolarii cat si prescolarii se confrunta, prin intermediul unor activitati educativ-recreative.
3.	Principalele activitati din proiect	Elaborare studiu de fezabilitate Elaborarea proiectului tehnic Aprobarea inceperii proiectului Pregatirea si depunerea cererii de finantare Contractarea proiectului Organizarea licitatiilor Monitorizare, evaluare, control Auditul proiectului

4.	Justificarea proiectului: nevoi indentificate in Regiune/Localitate	Proiectul este cuprins ca obiectiv in Strategia de Dezvoltare Locala pe perioada 2021-2027 si este in concordanta cu Strategia Nationala pentru Dezvoltare Durabila a Romaniei Orizonturi 2013-2027-2030 si cu obiectivele Europa 2027 Majoritatea locuitorilor sunt de acord cu implementarea proiectului in comuna lor
----	---	---

STADIUL PROIECTULUI

1.	Stadiul pregatirii proiectului	Propunere proiect
----	--------------------------------	-------------------

COSTUL PROIECTULUI SI PLANUL FINANCIAR

1.	Costul total al proiectului estimativ, EURO (fara TVA)	-
	Sursa de finantare preconizata	Fonduri europene Contributie locala Buget de stat Imprumuturi Parteneriate Alte surse

44. CONSTRUIRE CENTRU MEDICAL

INFORMATII GENERALE DESPRE PROIECT

1.	Regiunea	REGIUNEA VEST
2.	Titlul proiectului	Construirea și dotarea unui cabinet medical in satul Folea/comuna Voiteg , judetul Timis
3.	Domeniul acoperit de proiect	INFRASTRUCTURA SOCIALA
4.	Localizarea proiectului	JUDETUL: TIMIS LOCALITATEA: VOITEG ,
5.	Durata proiectului	1- 3 ANI
6.	Grupurile/Zonele tinta	- locuitorii comunei; - potentialii investitori; - agentii economici;
7.	Institutia responsabila cu implementarea proiectului	- CONSILIUL LOCAL
8.	Coordonatele de contact ale beneficiarului proiectului	LOCALITATE: VOITEG , JUDET: TIMIS COD POSTAL: 307470 TELEFON: 0256.392.401 FAX: 0256.392.434

DESCRIEREA PROIECTULUI

1.	Obiectivele proiectului	Crearea conditiilor necesare din comuna si din localitatiile invecinate prin oferirea de: - servicii medicale; - servicii de ingrijire de baza; - servicii de recuperare medicala;
2.	Rezultatele obtinute	- Accesul locuitorilor la servicii medicale
3.	Principalele activitati din proiect	Elaborare studiu de fezabilitate Elaborarea proiectului tehnic Aprobarea inceperii proiectului Pregatirea si depunerea cererii de finantare Contractarea proiectului Organizarea licitatiilor Monitorizare, evaluare, control Auditul proiectului
4.	Justificarea proiectului: nevoi indentificate in Regiune/Localitate	Proiectul este cuprins ca obiectiv in Strategia de Dezvoltare Locala pe perioada 2021-2027 si este in concordanta cu Strategia Nationala pentru Dezvoltare Durabila a Romaniei Orizonturi 2013-2027-2030 si cu obiectivele Europa 2027 Majoritatea locuitorilor sunt de acord cu implementarea proiectului in comuna lor

--	--	--

STADIUL PROIECTULUI

1.	Stadiul pregatirii proiectului	Propunere proiect
----	--------------------------------	-------------------

COSTUL PROIECTULUI SI PLANUL FINANCIAR

1.	Costul total al proiectului estimativ, EURO (fara TVA)	
	Sursa de finantare preconizata	Fonduri europene Contributie locala Buget de stat Imprumuturi Parteneriate Alte surse

45.MODERNIZARE RETEA STRADALA

INFORMATII GENERALE DESPRE PROIECT

1.	Regiunea	REGIUNEA VEST
2.	Titlul proiectului	Reabilitare intersectie DN-DJ in comuna Voiteg, judetul Timis
3.	Domeniul acoperit de proiect	INFRASTRUCTURA DE TRANSPORT
4.	Localizarea proiectului	JUDETUL: TIMIS LOCALITATEA: VOITEG ,
5.	Durata proiectului	1-3 ANI
6.	Grupurile/Zonele tinta	- locuitorii comunei; - participantii la traficul rutier care tranziteaza comuna; - potentialii investitori;
7.	Institutia responsabila cu implementarea proiectului	- CONSILIUL LOCAL
8.	Coordonatele de contact ale beneficiarului proiectului	LOCALITATE: VOITEG , JUDET: TIMIS COD POSTAL: 307470 TELEFON: 0256.392.401 FAX: 0256-392.434

DESCRIEREA PROIECTULUI

1.	Obiectivele proiectului	<ul style="list-style-type: none">- Asigurarea accesului neingradit al locuitorilor si consumatorilor economici la infrastructura de baza.- Modernizarea drumurilor comunale si aulitelor satesti va avea efecte benefice asupra dezvoltarii economice viitoare a comunei prin conectarea diferitelor zone la drumurile locale, imbunatatirea legaturilor rutiere cu comunele invecinate si cu satele componente.- Va deveni o zona de interes atat pentru investitori cat si pentru turistii care tranziteaza comuna.
2.	Rezultatele obtinute	<ul style="list-style-type: none">- Reabilitarea si consolidarea retelei de drumuri locale;- Accesul populatiei la locuri de munca, servicii medicale, educatie, cultura, recreere;- Consolidarea terenurilor afectate de alunecari;

		- Fluidizarea transportului de marfuri cu impact direct asupra dezvoltarii economice teritoriale echilibrate.
3.	Principalele activitati din proiect	Elaborarea proiectului tehnic Aprobarea inceperii proiectului Pregatirea si depunerea cererii de finantare Contractarea proiectului Organizarea licitatiilor Monitorizare, evaluare, control Auditul proiectului
4.	Justificarea proiectului: nevoi indentificate in Regiune/Localitate	Proiectul este cuprins ca obiectiv in Strategia de Dezvoltare Locala pe perioada 2021-2027 si este in concordanta cu Strategia Nationala pentru Dezvoltare Durabila a Romaniei Orizonturi 2014-2027-2030 si cu obiectivele Europa 2027 Majoritatea locuitorilor sunt de acord cu implementarea proiectului in comuna lor

STADIUL PROIECTULUI

1.	Stadiul pregatirii proiectului	Propunere proiect
----	--------------------------------	-------------------

COSTUL PROIECTULUI SI PLANUL FINANCIAR

1.	Costul total al proiectului estimativ, LEI (fara TVA)	-
	Sursa de finantare preconizata	Fonduri europene Contributie locala Buget de stat Imprumuturi Parteneriate Alte surse

1. MODERNIZARE CASA MORTUARA

INFORMATII GENERALE DESPRE PROIECT

1.	Regiunea	REGIUNEA VEST
2.	Titlul proiectului	Amenajare capela mortuara în satul Folea/ comuna Voiteg , judetul Timis
3.	Domeniul acoperit de proiect	INFRASTRUCTURA
4.	Localizarea proiectului	JUDETUL: TIMIS LOCALITATEA: VOITEG ,
5.	Durata proiectului	1- 2 ANI
6.	Grupurile/Zonele tinta	- locuitorii comunei;
7.	Institutia responsabila cu implementarea proiectului	- CONSILIUL LOCAL
8.	Coordonatele de contact ale beneficiarului proiectului	LOCALITATE: VOITEG , JUDET: TIMIS COD POSTAL: 307470 TELEFON: 0256.392.401 FAX: 0256.392.434

DESCRIEREA PROIECTULUI

1.	Obiectivele proiectului	- Modernizarea capelor mortuare si aducerea acestora la standarde europene;
2.	Rezultatele obtinute	- Modernizarea capelei mortuare;
3.	Principalele activitati din proiect	Elaborare studiu de fezabilitate Elaborarea proiectului tehnic Aprobarea inceperii proiectului Pregatirea si depunerea cererii de finantare Contractarea proiectului Organizarea licitatiilor Monitorizare, evaluare, control Auditul proiectului
4.	Justificarea proiectului: nevoi indentificate in Regiune/Localitate	Proiectul este cuprins ca obiectiv in Strategia de Dezvoltare Locala pe perioada 2021-2027 si este in concordanta cu Strategia Nationala pentru Dezvoltare Durabila a Romaniei Orizonturi 2013-2027-2030 si cu obiectivele Europa 2027 Majoritatea locuitorilor sunt de acord cu implementarea proiectului in comuna lor

STADIUL PROIECTULUI

1.	Stadiul pregatirii proiectului	Propunere proiect
----	--------------------------------	-------------------

COSTUL PROIECTULUI SI PLANUL FINANCIAR

1.	Costul total al proiectului estimativ, EURO (fara TVA)	-
	Sursa de finantare preconizata	Fonduri europene Contributie locala Buget de stat Imprumuturi Parteneriate Alte surse

46. CULTURA-REABILITARE CAMINE CULTURALE

INFORMATII GENERALE DESPRE PROIECT

1.	Regiunea	REGIUNEA VEST	
2.	Titlul proiectului	Reabilitare si modernizare camin cultural in satul Folea/comuna Voiteg , judetul Timis	
3.	Domeniul acoperit de proiect	CULTURA	
4.	Localizarea proiectului	JUDETUL: TIMIS LOCALITATEA: VOITEG ,	
5.	Durata proiectului	1-3 ANI	
6.	Grupurile/Zonele tinta	- locuitorii comunei; - potentialii investitori;	
7.	Institutia responsabila cu implementarea proiectului	- CONSILIUL LOCAL	
8.	Coordonatele de contact ale beneficiarului proiectului	LOCALITATE: JUDET: COD POSTAL: TELEFON: FAX:	VOITEG , TIMIS 307470 0256.392.401 0256.392.434

DESCRIEREA PROIECTULUI

1.	Obiectivele proiectului	<ul style="list-style-type: none"> - Modernizarea caminelor culturale; - Dotarea caminelor culturale; - Regenerarea mediului cultural si a valorilor acestuia.
2.	Rezultatele obtinute	<ul style="list-style-type: none"> - imbunatatirea conditiilor de viata a populatiei comunei; - revigorarea mediului cultural al comunei; - cresterea consumului de cultura in randul locuitorilor comunei; - atragerea de investitori; - crearea de locuri de munca;
3.	Principalele activitati din proiect	<p>Elaborarea studiului de fezabilitate Elaborarea proiectului tehnic Aprobarea inceperii proiectului Pregatirea si depunerea cererii de finantare Contractarea proiectului Organizarea licitatiilor Monitorizare, evaluare, control Auditul proiectului</p>
4.	Justificarea proiectului: nevoi indentificate in Regiune/Localitate	Proiectul este cuprins ca obiectiv in Strategia de Dezvoltare Locala pe perioada 2021-2027 si este in concordanta cu Strategia Nationala pentru Dezvoltare

		Durabila a Romaniei Orizonturi 2013-2027-2030 si cu obiectivele Europa 2027 Majoritatea locuitorilor sunt de acord cu implementarea proiectului in comuna lor
--	--	--

STADIUL PROIECTULUI

1.	Stadiul pregatirii proiectului	Propunere proiect
----	--------------------------------	-------------------

COSTUL PROIECTULUI SI PLANUL FINANCIAR

1.	Costul total al proiectului estimativ, EURO (fara TVA)	-
	Sursa de finantare preconizata	Fonduri europene Contributie locala Buget de stat Imprumuturi Parteneriate Alte surse

47.LOCURI DE JOACA**INFORMATII GENERALE DESPRE PROIECT**

1.	Regiunea	REGIUNEA VEST
2.	Titlul proiectului	Amenajarea si dotarea unor parcuri, locuri de joaca si recreere pentru copii la nivelul comunei Voiteg judetul Timis
3.	Domeniul acoperit de proiect	INFRASTRUCTURA
4.	Localizarea proiectului	JUDETUL: TIMIS LOCALITATEA: VOITEG ,
5.	Durata proiectului	1-3 ANI
6.	Grupurile/Zonele tinta	- locuitorii comunei; - potentialii investitori; - agentii economici; - institutiile publice;
7.	Institutia responsabila cu implementarea proiectului	- CONSILIUL LOCAL
8.	Coordonatele de contact ale beneficiarului proiectului	LOCALITATE: VOITEG , JUDET: TIMIS COD POSTAL: 307470 TELEFON: 0256.392.401 FAX: 0256.392.434

DESCRIEREA PROIECTULUI

1.	Obiectivele proiectului	<p>Prin amenajarea si dotarea locurilor de joaca destinate celor mici, se urmareste crearea unui spatiu prietenos, familiar, dorit si iubit, care stimuleaza imaginatia si creativitatea. Un loc in care obiectele de joaca in forme de animale, pictate in culori vii, o lume a frumosului care ii intampina, stimuland si educand simtul artistic al copiilor.</p> <p>Prin implementarea acestui proiect, autoritatea publica locala se asteapta sa atraga atentia celor cu putere economica, pentru a demara proiecte de mai mare amploare in comunitate.</p>
2.	Rezultatele obtinute	acces la locurile de joaca a tuturor copiilor comunei;

		<ul style="list-style-type: none"> ii. stimularea implicarii parintilor in educatia copiilor; jj. desfasurarea numeroaselor activitati educative si sportive pentru si impreuna cu copii;
3.	Principalele activitati din proiect	Elaborare studiu de fezabilitate Elaborarea proiectului tehnic Aprobarea inceperii proiectului Pregatirea si depunerea cererii de finantare Contractarea proiectului Organizarea licitatiilor Monitorizare, evaluare, control Auditul proiectului
4.	Justificarea proiectului: nevoi indetificate in Regiune/Localitate	Proiectul este cuprins ca obiectiv in Strategia de Dezvoltare Locala pe perioada 2021-2027 si este in concordanta cu Strategia Nationala pentru Dezvoltare Durabila a Romaniei Orizonturi 2013-2027-2030 si cu obiectivele Europa 2027 Majoritatea locuitorilor sunt de acord cu implementarea proiectului in comuna lor

STADIUL PROIECTULUI

1.	Stadiul pregatirii proiectului	Propunere proiect
----	--------------------------------	-------------------

COSTUL PROIECTULUI SI PLANUL FINANCIAR

1.	Costul total al proiectului estimativ, EURO (fara TVA)	
	Sursa de finantare preconizata	Fonduri europene Contributie locala Buget de stat Imprumuturi Parteneriate Alte surse

48.CONSTRUIRE BAZA SPORTIVA

INFORMATII GENERALE DESPRE PROIECT

1.	Regiunea	REGIUNEA VEST	
2.	Titlul proiectului	Construirea unui teren sintetic multisport in satul Folea/comuna Voiteg , judetul Timis	
3.	Domeniul acoperit de proiect	INFRASTRUCTURA	
4.	Localizarea proiectului	JUDETUL: TIMIS LOCALITATEA: VOITEG ,	
5.	Durata proiectului	1- 3 ANI	
6.	Grupurile/Zonele tinta	- locuitorii comunei; - potentialii investitori; - agentii economici;	
7.	Institutia responsabila cu implementarea proiectului	- CONSILIUL LOCAL	
8.	Coordonatele de contact ale beneficiarului proiectului	LOCALITATE: JUDET: COD POSTAL: TELEFON: FAX:	VOITEG , TIMIS 307470 0256.392.401 0256.392.434

DESCRIEREA PROIECTULUI

1.	Obiectivele proiectului	<ul style="list-style-type: none">- Construirea unui teren de sintetic multisport complet dotat si echipat conform standardelor europene;- Obiectivul investitiei se constituie in contextul general urban al comunei, ca intentie de dezvoltare a potentialului social si de agrement al zonei, in scopul revitalizarii acesteia.
2.	Rezultatele obtinute	<ul style="list-style-type: none">- Teren sintetic multisport;
3.	Principalele activitati din proiect	Elaborare studiu de fezabilitate Elaborarea proiectului tehnic Aprobarea inceperii proiectului Pregatirea si depunerea cererii de finantare Contractarea proiectului Organizarea licitatiilor Monitorizare, evaluare, control Auditul proiectului
4.	Justificarea proiectului: nevoi indentificate in Regiune/Localitate	Proiectul este cuprins ca obiectiv in Strategia de Dezvoltare Locala pe perioada 2021-2027 si este in concordanta cu Strategia Nationala pentru Dezvoltare Durabila a Romaniei Orizonturi 2013-2027-2030 si cu obiectivele Europa 2027 Majoritatea locuitorilor sunt de acord cu implementarea proiectului in comuna lor

STADIUL PROIECTULUI

1.	Stadiul pregatirii proiectului	Propunere proiect
----	--------------------------------	-------------------

COSTUL PROIECTULUI SI PLANUL FINANCIAR

1.	Costul total al proiectului estimativ, EURO (fara TVA)	-
	Sursa de finantare preconizata	Fonduri europene Contributie locala Buget de stat Imprumuturi Parteneriate Alte surse

49. CULTURA-REABILITARE CAMINE CULTURALE

INFORMATII GENERALE DESPRE PROIECT

1.	Regiunea	REGIUNEA VEST	
2.	Titlul proiectului	Construire camin cultural nou in comuna Voiteg , judetul Timis	
3.	Domeniul acoperit de proiect	CULTURA	
4.	Localizarea proiectului	JUDETUL: TIMIS LOCALITATEA: VOITEG ,	
5.	Durata proiectului	1-3 ANI	
6.	Grupurile/Zonele tinta	- locuitorii comunei; - potentialii investitori;	
7.	Institutia responsabila cu implementarea proiectului	- CONSILIUL LOCAL	
8.	Coordonatele de contact ale beneficiarului proiectului	LOCALITATE: JUDET: COD POSTAL: TELEFON: FAX:	VOITEG , TIMIS 307470 0256.392.401 0256.392.434

DESCRIEREA PROIECTULUI

1.	Obiectivele proiectului	<ul style="list-style-type: none"> - Construirea unui camin cultural; - Dotarea caminului cultural; - Regenerarea mediului cultural si a valorilor acestuia.
2.	Rezultatele obtinute	<ul style="list-style-type: none"> - imbunatatirea conditiilor de viata a populatiei comunei; - revigorarea mediului cultural al comunei; - cresterea consumului de cultura in randul locuitorilor comunei; - atragerea de investitori; - crearea de locuri de munca;
3.	Principalele activitati din proiect	<p>Elaborarea studiului de fezabilitate Elaborarea proiectului tehnic Aprobarea inceperii proiectului Pregatirea si depunerea cererii de finantare Contractarea proiectului Organizarea licitatiilor Monitorizare, evaluare, control Auditul proiectului</p>
4.	Justificarea proiectului: nevoi indetificate in Regiune/Localitate	Proiectul este cuprins ca obiectiv in Strategia de Dezvoltare Locala pe perioada 2021-2027 si este in concordanta cu Strategia Nationala pentru Dezvoltare Durabila a Romaniei Orizonturi 2013-2027-2030 si cu obiectivele Europa 2027

		Majoritatea locuitorilor sunt de acord cu implementarea proiectului in comuna lor
--	--	---

STADIUL PROIECTULUI

1.	Stadiul pregatirii proiectului	Propunere proiect
----	--------------------------------	-------------------

COSTUL PROIECTULUI SI PLANUL FINANCIAR

1.	Costul total al proiectului estimativ, EURO (fara TVA)	-
----	--	---

	Sursa de finantare preconizata	Fonduri europene Contributie locala Buget de stat Imprumuturi Parteneriate Alte surse
--	--------------------------------	--

50.CONSTRUIRE SALA FITNESS

INFORMATII GENERALE DESPRE PROIECT

1.	Regiunea	REGIUNEA VEST	
2.	Titlul proiectului	Construirea unei sali de fitness in comuna Voiteg , judetul Timis	
3.	Domeniul acoperit de proiect	INFRASTRUCTURA	
4.	Localizarea proiectului	JUDETUL: TIMIS LOCALITATEA: VOITEG ,	
5.	Durata proiectului	1- 3 ANI	
6.	Grupurile/Zonele tinta	<ul style="list-style-type: none"> - locuitorii comunei; - potentialii investitori; - agentii economici; 	
7.	Institutia responsabila cu implementarea proiectului	- CONSILIUL LOCAL	
8.	Coordonatele de contact ale beneficiarului proiectului	LOCALITATE: JUDET: COD POSTAL: TELEFON: FAX:	VOITEG , TIMIS 307470 0256.392.401 0256.392.434

DESCRIEREA PROIECTULUI

1.	Obiectivele proiectului	<ul style="list-style-type: none"> - Construirea unei Sali de fitness complet dotata la standard europene - Obiectivul investitiei se constituie in contextul general urban al comunei, ca intentie de dezvoltare a potentialului social si de agrement al zonei, in scopul revitalizarii acesteia.
2.	Rezultatele obtinute	- Sala fitness noua;
3.	Principalele activitati din proiect	Elaborare studiu de fezabilitate Elaborarea proiectului tehnic Aprobarea inceperii proiectului Pregatirea si depunerea cererii de finantare Contractarea proiectului Organizarea licitatiilor Monitorizare, evaluare, control Auditul proiectului
4.	Justificarea proiectului: nevoi indentificate in Regiune/Localitate	Proiectul este cuprins ca obiectiv in Strategia de Dezvoltare Locala pe perioada 2021-2027 si este in concordanta cu Strategia Nationala pentru Dezvoltare Durabila a Romaniei Orizonturi 2013-2027-2030 si cu obiectivele Europa 2027 Majoritatea locuitorilor sunt de acord cu implementarea proiectului in comuna lor

STADIUL PROIECTULUI

1.	Stadiul pregatirii proiectului	Propunere proiect
----	--------------------------------	-------------------

COSTUL PROIECTULUI SI PLANUL FINANCIAR

1.	Costul total al proiectului estimativ, EURO (fara TVA)	-
	Sursa de finantare preconizata	Fonduri europene Contributie locala Buget de stat Imprumuturi Parteneriate Alte surse

51. INFIINTARE DE PIETE AGROALIMENTARE

INFORMATII GENERALE DESPRE PROIECT

1.	Regiunea	REGIUNEA VEST
2.	Titlul proiectului	Înființare unei piete agroalimentare in comuna Voiteg jud.Timis
3.	Domeniul acoperit de proiect	Sprijinirea producatorilor locali
4.	Localizarea proiectului	JUDETUL: Timis LOCALITATEA: VOITEG ,
5.	Durata proiectului	1- 3 ANI
6.	Grupurile/Zonele tinta	- locuitorii comunei; - potentialii investitori; - agentii economici;
7.	Institutia responsabila cu implementarea proiectului	- CONSILIUL LOCAL
8.	Coordonatele de contact ale beneficiarului proiectului	LOCALITATE: VOITEG , JUDET: TIMIS COD POSTAL: 307470 TELEFON: 0256.392.401 FAX: 0256.392.434

DESCRIEREA PROIECTULUI

1.	Obiectivele proiectului	Sprijinirea producatorilor locali
2.	Rezultatele obtinute	Piete agroalimentare moderne
3.	Principalele activitati din proiect	Elaborare studiu de fezabilitate Elaborarea proiectului tehnic Aprobarea inceperii proiectului Pregatirea si depunerea cererii de finantare Contractarea proiectului Organizarea licitatiilor Monitorizare, evaluare, control Auditul proiectului
4.	Justificarea proiectului: nevoi indentificate in Regiune/Localitate	Proiectul este cuprins ca obiectiv in Strategia de Dezvoltare Locala pe perioada 2021-2027 si este in concordanta cu Strategia Nationala pentru Dezvoltare Durabila a Romaniei Orizonturi 2013-2027-2030 si cu obiectivele Europa 2027 Majoritatea locuitorilor sunt de acord cu implementarea proiectului in comuna lor