



Nr. cerere	14474
Ziua	25
Luna	08
Anul	2011

Oficiul de Cadastru și Publicitate Imobiliară TIMIS
 Biroul de Cadastru și Publicitate Imobiliară Deta
EXTRAS DE CARTE FUNCIARA
 pentru
INFORMARE

A. Partea I. (Foaie de avere)

TEREN extravilan
Adresa: -

CARTE FUNCIARA NR. 401080
 Comuna/Oras/Municipiu: Voiteg

A1	401080	34060	
----	--------	-------	--

B. Partea II. (Foaie de proprietate)

CARTE FUNCIARA NR. 401080
 Comuna/Oras/Municipiu: Voiteg

14474 / 25.08.2011		
Act act administrativ, OP. nr.389 si anexa ordin, 09.02.1995, emls de PREFECTURA JUDETULUI TIMIS, doc.cadastrala receptionata OCPI TIMIS,Declaratie proprietar FN.19.08.2011,		
i Intabulare, drept de PROPRIETATE, dobandit prin Lege, cota actuala 1 / 1	A1	
1 COMUNA VOITEG		

C. Partea III. (Foaie de sarcini)

CARTE FUNCIARA NR. 401080
 Comuna/Oras/Municipiu: Voiteg

NU SUNT	
---------	--



[Handwritten signature]

Anexa Nr. 1 la Partea I


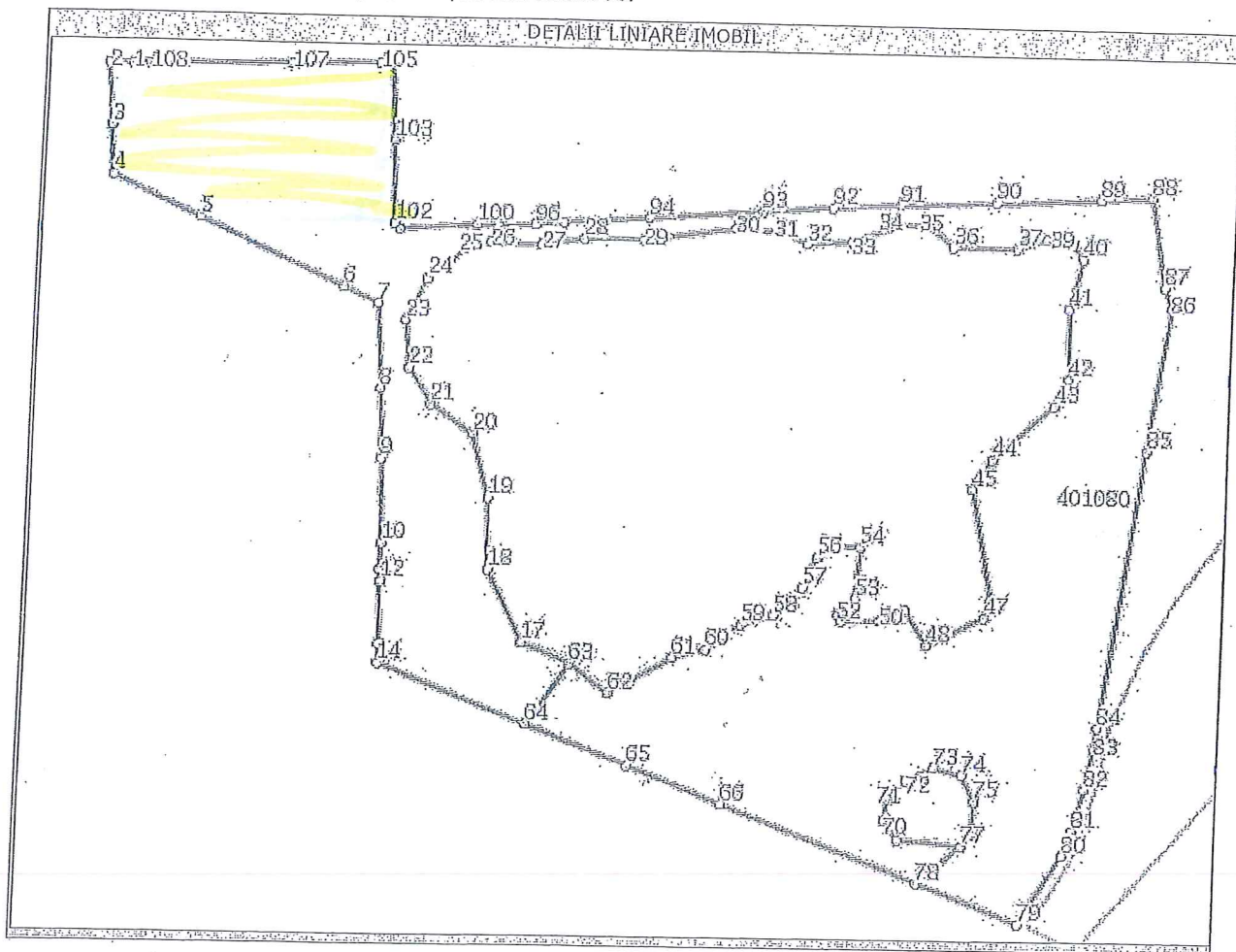
CARTE FUNCIARA NR. 401080
Comuna/Oras/Municipiu: Voiteg

TEREN extravilan

Adresa: -

401080	34060
--------	-------

* Suprafata este determinata in planul de proiectie Stereo 70.



[Handwritten signature]

Date referitoare la teren

1	pasune	NU	34060	1059	1059	-	PASUNE EXTRAVILAN
---	--------	----	-------	------	------	---	-------------------

Lungime Segmente


1) Valorile lungimilor segmentelor sunt obtinute din proiectie in plan.

1	2	9	2	3	22	3	4	18
4	5	36	5	6	58	6	7	14
7	8	30	8	9	25	9	10	30
10	11	9	11	12	4	12	13	22
13	14	7	14	15	58	15	16	26
16	17	19	17	18	29	18	19	25
19	20	24	20	21	19	21	22	15
22	23	17	23	24	16	24	25	19
25	26	8	26	27	18	27	28	16
28	29	22	29	30	34	30	31	17
31	32	9	32	33	16	33	34	19
34	35	10	35	36	12	36	37	23
37	38	11	38	39	9	39	40	7
40	41	18	41	42	25	42	43	11
43	44	29	44	45	12	45	46	41
46	47	6	47	48	23	48	49	15
49	50	10	50	51	14	51	52	3
52	53	8	53	54	18	54	55	9
55	56	8	56	57	12	57	58	14
58	59	12	59	60	15	60	61	12
61	62	26	62	63	18	63	64	26
64	65	40	65	66	37	66	67	76
67	68	21	68	69	23	69	70	9
70	71	8	71	72	9	72	73	11
73	74	10	74	75	10	75	76	12
76	77	6	77	78	21	78	79	40
79	80	29	80	81	9	81	82	16
82	83	15	83	84	8	84	85	99
85	86	51	86	87	8	87	88	33
88	89	18	89	90	38	90	91	34
91	92	24	92	93	25	93	94	41
94	95	31	95	96	10	96	97	13
97	98	1	98	99	7	99	100	1
100	101	28	101	102	3	102	103	30
103	104	28	104	105	5	105	106	26
106	107	6	107	108	51	108	1	6

** Lungimile segmentelor sunt determinate în planul de proiectie Stereo 70 și sunt rotunjite la metru.
 *** Distanța dintre puncte este formată din segmente cumulate ce sunt mai mici decât valoarea 1 metru.

Certific ca prezentul extras corespunde întru totul cu pozițiile în vigoare din cartea funciara originala, pastrata de acest birou.
 Prezentul extras de carte funciara nu este valabil la incheierea actelor autentificate de notarul public.
 S-a achitat tariful de 0 RON, pentru serviciul de publicitate imobiliara 211,

Asistent - registrator,
ANGELICA MUNTEANU

V O I T E G

